

**LEY DE LIBRE  
ACCESO A LA  
INFORMACIÓN  
PÚBLICA  
ARTÍCULO 10  
NUMERAL 19**



ENTIDAD: DIRECCIÓN GENERAL DE AERONÁUTICA CIVIL  
 DIRECCIÓN: 9a. Avenida 14-75, zona 13 ciudad  
 HORARIO DE ATENCIÓN: DE 9:00 a 17:00 horas  
 DIRECTOR: Francis Arturo Aguirre Angueta  
 FECHA DE ACTUALIZACIÓN: 30/04/2023  
 MES DE: ABRIL

No.	HANGAR	MOTIVO DEL ARRENDAMIENTO Y USO	PLAZO	FECHA DE APROBACION DEL CONTRATO	CARACTERÍSTICA \$ DEL BIEN	ARRENDATARIO	VALOR MENSUAL	MONTO TOTAL DEL CONTRATO
1	S/N	Áreas de Hangar	15 años	Contrato Nuevo EP. No. 94 de fecha 26/12/2018 Notario Sergio Antonio Escobar Esteban.	<p>ÁREA: 147,311.96 m<sup>2</sup></p> <p>FINCA: Bien inmueble urbano inscrito en el Registro General de la Propiedad de la Zona Central, al número doscientos veintiséis (226), folio ciento cincuenta (150) de libro veinte (20) de Guatemala</p> <p>TIPO: Polígono Aeroclub</p> <p>PROPIETARIO: Estado de Guatemala</p> <p>UBICACIÓN FÍSICA: Aeropuerto Internacional La Aurora</p>	<p>NOMBRE: Aerdub de Guatemala</p> <p>NIT: 300672-7</p>	Q.246,818.39	Q.44,427,310.20
2	A-1	Áreas de Hangar	2 AÑOS	CONTRATO ADMINISTRATIVO DS-0048-2019	<p>ÁREA: 225.00 m<sup>2</sup></p> <p>FINCA: Bien inmueble urbano inscrito en el Registro General de la Propiedad de la Zona Central, al número doscientos veintiséis (226), folio ciento cincuenta (150) de libro veinte (20) de Guatemala</p> <p>TIPO: Hangar</p> <p>PROPIETARIO: Estado de Guatemala</p> <p>UBICACIÓN FÍSICA: Aeropuerto Internacional La Aurora</p>	<p>NOMBRE: Ingenieros M &amp; T, Sociedad Anónima</p> <p>NIT: 323055</p>	Q.882.00	Q.211,169.00

UNIDAD DE ASESORIA JURÍDICA  
 DGAC  
 DIRECCIÓN GENERAL DE AERONÁUTICA CIVIL



6	A-5	Áreas de Hangar	2 AÑOS	CONTRATO ADMINISTRATIVO No. DS-27-2021	ÁREA	465.49 m <sup>2</sup>	NOMBRE:  AGRICOLA CAMPO LLANO, S.A.	Q. 3,414.79	Q. 81,954.95
					FINCA:	Bien inmueble urbano inscrito en el Registro General de la Propiedad de la Zona Central, al número doscientos veintiséis (226), folio ciento cincuenta (150) de libro veinte (20) de Guatemala			
					TIPO:	Hangar			
					PROPIETARIO:	Estado de Guatemala			
7	B-1	Áreas de Hangar	10 años	DS-114-2015 15/12/2015	UBICACIÓN FÍSICA:	Aeropuerto Internacional La Aurora	NOMBRE:  PLANTACIONES NAHUALATE, S.A.	Q. 1,112.04	Q. 133,444.80
					ÁREA	270.00 m <sup>2</sup>			
					FINCA:	Bien inmueble urbano inscrito en el Registro General de la Propiedad de la Zona Central, al número doscientos veintiséis (226), folio ciento cincuenta (150) de libro veinte (20) de Guatemala			
					TIPO:	Hangar			
8	B-2	Áreas de Hangar	2 AÑOS	CONTRATO ADMINISTRATIVO No. DS-060-2019, 12/09/2019	UBICACIÓN FÍSICA:	Aeropuerto Internacional La Aurora	NOMBRE:  INVERSIONES Y BIENES DEL ATLANTICO, S.A.	Q. 3,823.82	Q. 91,771.68
					ÁREA	337.50 m <sup>2</sup>			
					FINCA:	Bien inmueble urbano inscrito en el Registro General de la Propiedad de la Zona Central, al número doscientos veintiséis (226), folio ciento cincuenta (150) de libro veinte (20) de Guatemala			
					TIPO:	Hangar			
						NIT:		5693276	
						PROPIETARIO:		Estado de Guatemala	
						UBICACIÓN FÍSICA:		Aeropuerto Internacional La Aurora	

Handwritten signature in blue ink over a circular stamp. The stamp contains the text: 'ASESORÍA JURÍDICA', 'UNIDAD REGISTRAL', 'DGAC', and 'DIRECCIÓN GENERAL DE REGISTRACIÓN'.

9	B-3	Áreas de Hangar	2 AÑOS	CONTRATO ADMINISTRATIVO DS-38-2021, de fecha 19/10/2021	ÁREA	270.00 m <sup>2</sup>	NOMBRE:	FUMIGACIONES Y AEROSERVICIOS, S.A.	Q. 1,512.00	Q. 36,288.00
					FINCA:	Bien inmueble urbano inscrito en el Registro General de la Propiedad de la Zona Central, al número doscientos veintiséis (226), folio ciento cincuenta (150) de libro veinte (20) de Guatemala				
					TIPO:	Hangar	NIT:	1535609		
					PROPIETARIO:	Estado de Guatemala	UBICACIÓN FÍSICA:	Aeropuerto Internacional La Aurora		
10	B-4	Áreas de Hangar	2 AÑOS	CONTRATO ADMINISTRATIVO No. DS-39-2021 DE FECHA 19/10/2021	ÁREA	270.00 m <sup>2</sup>	NOMBRE:	INVERSIONES DEL PACIFICO, S.A.	Q. 1,512.00	Q. 26,288.00
					FINCA:	Bien inmueble urbano inscrito en el Registro General de la Propiedad de la Zona Central, al número doscientos veintiséis (226), folio ciento cincuenta (150) de libro veinte (20) de Guatemala				
					TIPO:	Hangar	NIT:	1684825		
					PROPIETARIO:	Estado de Guatemala	UBICACIÓN FÍSICA:	Aeropuerto Internacional La Aurora		




11	B-5	Áreas de Hangar	2 AÑOS	CONTRATO ADMINISTRATIVO No. DS-33-2021 DE FECHA 11/10/2021	<p>ÁREA</p> <p>195.00 m<sup>2</sup></p>		NOMBRE:	TRACTORES Y EQUIPOS, S.A.	Q	26,208.00
					<p>FINCA:</p> <p>Bien inmueble urbano inscrito en el Registro General de la Propiedad de la Zona Central, al número doscientos veintiséis (226), folio ciento cincuenta (150) de libro veinte (20) de Guatemala</p> <p>TIPO: Hangar</p> <p>PROPIETARIO: Estado de Guatemala</p> <p>UBICACIÓN FÍSICA: Aeropuerto Internacional La Aurora</p> <p>ÁREA: 261.30 m<sup>2</sup></p>					
12	B-6	Áreas de Hangar	2 años	CONTRATO ADMINISTRATIVO No. DS-022-2021 de fecha 02/09/2021	<p>FINCA:</p> <p>Bien inmueble urbano inscrito en el Registro General de la Propiedad de la Zona Central, al número doscientos veintiséis (226), folio ciento cincuenta (150) de libro veinte (20) de Guatemala</p> <p>TIPO: Hangar</p> <p>PROPIETARIO: Estado de Guatemala</p> <p>UBICACIÓN FÍSICA: Aeropuerto Internacional La Aurora</p>		NOMBRE:	JOSE DANIEL DUARTE GIL	Q	46,198.80
					<p>FINCA:</p> <p>Bien inmueble urbano inscrito en el Registro General de la Propiedad de la Zona Central, al número doscientos veintiséis (226), folio ciento cincuenta (150) de libro veinte (20) de Guatemala</p> <p>TIPO: Hangar</p> <p>PROPIETARIO: Estado de Guatemala</p> <p>UBICACIÓN FÍSICA: Aeropuerto Internacional La Aurora</p>					




13	B-7	Áreas de Hangar	2 AÑOS	CONTRATO ADMINISTRATIVO NO. DS-07-2023 de fecha 12/01/2023	ÁREA	195.00 m <sup>2</sup>	Bien inmueble urbano inscrito en el Registro General de la Propiedad de la Zona Central, al número doscientos veintiséis (226), folio ciento cincuenta (150) de libro veinte (20) de Guatemala	AIR TECH GROUP, S.A.	Q.	1,189.24	Q.	28,541.73
					FINCA:							
					TIPO: PROPIETARIO: UBICACIÓN FÍSICA:	Hangar Estado de Guatemala Aeropuerto Internacional La Aurora						
14	B-8	Áreas de Hangar	2 AÑOS	CONTRATO ADMINISTRATIVO No. DS-069-2019	ÁREA	195.00 m <sup>2</sup>	Bien inmueble urbano inscrito en el Registro General de la Propiedad de la Zona Central, al número doscientos veintiséis (226), folio ciento cincuenta (150) de libro veinte (20) de Guatemala	AGROPECUARIA POTES, S.A.	Q.	0.764.4	Q.	18,345.60
					FINCA:							
					TIPO: PROPIETARIO: UBICACIÓN FÍSICA:	Hangar Estado de Guatemala Aeropuerto Internacional La Aurora						
15	B-9	Áreas de Hangar	10 años	DS-119-2015 10/12/2015	ÁREA	225.00 m <sup>2</sup>	Bien inmueble urbano inscrito en el Registro General de la Propiedad de la Zona Central, al número doscientos veintiséis (226), folio ciento cincuenta (150) de libro veinte (20) de Guatemala	GUATEVUELOS, S.A.	Q.	0.882.00	Q.	105,840.00
					FINCA:							
					TIPO: PROPIETARIO: UBICACIÓN FÍSICA:	Hangar Estado de Guatemala Aeropuerto Internacional La Aurora						
16	B-10	Áreas de Hangar	2 AÑOS	CONTRATO ADMINISTRATIVO DS-066-2019 DE FECHA 04/10/2019	ÁREA	225.00 m <sup>2</sup>	Bien inmueble urbano inscrito en el Registro General de la Propiedad de la Zona Central, al número doscientos veintiséis (226), folio ciento cincuenta (150) de libro veinte (20) de Guatemala	ALQUIHEL, S.A.	Q.	0.304.62	Q.	3,310.88
					FINCA:							
					TIPO: PROPIETARIO: UBICACIÓN FÍSICA:	Hangar Estado de Guatemala Aeropuerto Internacional La Aurora						




17	B-11	Áreas de Hangar	18 años	EP 102 17/01/2017 Notaría Flor Marina Rabanales Lemus	ÁREA FINCA: TIPO: PROPIETARIO: UBICACIÓN FÍSICA: ÁREA	Bien inmueble urbano inscrito en el Registro General de la Propiedad de la Zona Central, al número doscientos veintiséis (226), folio ciento cincuenta (150) de libro veinte (20) de Guatemala Hangar Estado de Guatemala Aeropuerto Internacional La Aurora 308.25 m <sup>2</sup>	LUIS ANTONIO GIRÓN VALDEZ NOMBRE: 501116-7 NIT:	Q.1,458.22 Q.26,247.96
18	B-12	Áreas de Hangar	2 AÑOS	CONTRATO ADMINISTRATIVO DS-06-2022 DE FECHA 31/01/2022	TIPO: PROPIETARIO: UBICACIÓN FÍSICA: ÁREA	Bien inmueble urbano inscrito en el Registro General de la Propiedad de la Zona Central, al número doscientos veintiséis (226), folio ciento cincuenta (150) de libro veinte (20) de Guatemala Hangar Estado de Guatemala Aeropuerto Internacional La Aurora 120.00 m <sup>2</sup>	COMPañÍA MANUFACTURERA Y DISTRIBUIDORA DE ALIMENTOS, S.A. / COMDALSA / 4555864 NIT:	Q. 1,771.93 Q. 42,526.92
19	B-13	Áreas de Hangar	15 AÑOS	EP NO. 8 de fecha 24/02/2021, Notario Eider Estuardo Balcarcel Ramirez	TIPO: PROPIETARIO: UBICACIÓN FÍSICA: ÁREA	Bien inmueble urbano inscrito en el Registro General de la Propiedad de la Zona Central, al número doscientos veintiséis (226), folio ciento cincuenta (150) de libro veinte (20) de Guatemala Hangar Estado de Guatemala Aeropuerto Internacional La Aurora 87.36 m <sup>2</sup>	COSMOS TECHNOLOGIES, S.A. NOMBRE: NIT:	Q. 1,556.91 Q. 280,243.80
20	B-14	Áreas de Hangar	2 AÑOS	CONTRATO ADMINISTRATIVO No. DS-41-2021, de fecha 19/10/2021	TIPO: PROPIETARIO: UBICACIÓN FÍSICA:	Bien inmueble urbano inscrito en el Registro General de la Propiedad de la Zona Central, al número doscientos veintiséis (226), folio ciento cincuenta (150) de libro veinte (20) de Guatemala Hangar Estado de Guatemala Aeropuerto Internacional La Aurora	EDGAR RENE REYES GARZONA NOMBRE: 3575047 NIT:	Q.783.01 Q.18,792.24






21	C-1	Áreas de Hangar	18 años	EP. 96.13/10/2017, Notario Eric Ismael López Beyer	ÁREA	338.05 m <sup>2</sup>	Bien inmueble urbano inscrito en el Registro General de la Propiedad de la Zona Central, al número doscientos veintiséis (226), folio ciento cincuenta (150) de libro veinte (20) de Guatemala	LA PANERÍA, SOCIEDAD ANÓNIMA	NOMBRE:	Q.1,641.27	Q.29,542.86
					FINCA:						
					TIPO:	Hangar					
					PROPIETARIO:	Estado de Guatemala					
					UBICACIÓN FÍSICA:	Aeropuerto Internacional La Aurora	NIT:				
22	C-2	Áreas de Hangar	15 AÑOS	EP 02 28/01/2021, NOTARIO ELDER ESTURADO BALCARCEL RAMÍREZ	ÁREA	225.00 m <sup>2</sup>	Bien inmueble urbano inscrito en el Registro General de la Propiedad de la Zona Central, al número doscientos veintiséis (226), folio ciento cincuenta (150) de libro veinte (20) de Guatemala	ASTRAL X, SOCIEDAD ANÓNIMA	NOMBRE:	Q.882.00	Q.158,760.00
					FINCA:						
					TIPO:	Hangar					
					PROPIETARIO:	Estado de Guatemala					
					UBICACIÓN FÍSICA:	Aeropuerto Internacional La Aurora	NIT:				
23	C-3	Áreas de Hangar	5 años	EP No. 01. 22/01/2020 Notario William Walter Monroy Lucero	ÁREA	150.00 m <sup>2</sup>	Bien inmueble urbano inscrito en el Registro General de la Propiedad de la Zona Central, al número doscientos veintiséis (226), folio ciento cincuenta (150) de libro veinte (20) de Guatemala	RODOLFO ESTRADA POSADAS	NOMBRE:	Q.13,444.01	Q.24,197.18
					FINCA:						
					TIPO:	Hangar					
					PROPIETARIO:	RODOLFO ESTRADA POSADAS					
					UBICACIÓN FÍSICA:	Aeropuerto Internacional La Aurora	NIT:				
24	C-4	Áreas de Hangar	2 años	Contrato Administrativo DS-003-2020 17/02/2020	ÁREA	225.00 m <sup>2</sup>	Bien inmueble urbano inscrito en el Registro General de la Propiedad de la Zona Central, al número doscientos veintiséis (226), folio ciento cincuenta (150) de libro veinte (20) de Guatemala	INNOVACIONES INTELIGENTES, SOCIEDAD ANONIMA	NOMBRE:	Q.1,266.05	Q.30,385.20
					FINCA:						
					TIPO:	Hangar					
					PROPIETARIO:	Estado de Guatemala					
					UBICACIÓN FÍSICA:	Aeropuerto Internacional La Aurora	NIT:				





29	C-8	Áreas de Hangar	15 años	EP No. 42-02/09/2020 Notario Enio Ismael López Aguirre	ÁREA FINCA: TIPO: PROPIETARIO: UBICACIÓN FÍSICA:			225.00 m <sup>2</sup> Bien inmueble urbano inscrito en el Registro General de la Propiedad de la Zona Central, al número doscientos veintiséis (226), folio ciento cincuenta (150) de libro veinte (20) de Guatemala	NOMBRE:  NIT:	CARLOS ALFONSO CASTILLO RAMÍREZ  290300  NIT:	Q. 882.00  Q. 15,876.00
					HANGAR Estado de Guatemala Aeropuerto Internacional La Aurora						
30	C-9-1	Áreas de Hangar	2 AÑOS	EP. No. 63 de fecha 11/08/2021, Notario Jose Rodrigo Muñoz	ÁREA FINCA: TIPO: PROPIETARIO: UBICACIÓN FÍSICA:			Bien inmueble urbano inscrito en el Registro General de la Propiedad de la Zona Central, al número doscientos veintiséis (226), folio ciento cincuenta (150) de libro veinte (20) de Guatemala	NOMBRE:  NIT:	CACODI, SOCIEDAD ANÓNIMA  7314582  NIT:	Q. 948.03  Q. 22,752.72
					HANGAR Estado de Guatemala Aeropuerto Internacional La Aurora						
31	C-9-2	Áreas de Hangar	10 años	DS-012-2016 25/1/2016	ÁREA FINCA: TIPO: PROPIETARIO: UBICACIÓN FÍSICA:			Bien inmueble urbano inscrito en el Registro General de la Propiedad de la Zona Central, al número doscientos veintiséis (226), folio ciento cincuenta (150) de libro veinte (20) de Guatemala	NOMBRE:  NIT:	COMPAÑIA INMOBILIARIA SAN JOSE DEL SUR, S.A.  105721-4  NIT:	Q. 1,193.64  Q. 143,236.80
					HANGAR Estado de Guatemala Aeropuerto Internacional La Aurora						
32	C-10	Áreas de Hangar	2 años	CONTRATO ADMITIVO No. DS-10-2021., DE FECHA 25/06/2021	ÁREA FINCA: TIPO: PROPIETARIO: UBICACIÓN FÍSICA:			Bien inmueble urbano inscrito en el Registro General de la Propiedad de la Zona Central, al número doscientos veintiséis (226), folio ciento cincuenta (150) de libro veinte (20) de Guatemala	NOMBRE:  NIT:	AEROVICTOR, S.A.  4611446  NIT:	Q. 3,413.31  Q. 81,919.44
					HANGAR Estado de Guatemala Aeropuerto Internacional La Aurora						




37	D-5	Áreas de Hangar	2 AÑOS	CONTRATO ADMINISTRATIVO DS-44-2021 / 19/11/2021	ÁREA	270.00 m <sup>2</sup>	Bien inmueble urbano inscrito en el Registro General de la Propiedad de la Zona Central, al número doscientos veintiséis (226), folio ciento cincuenta (150) de libro veinte (20) de Guatemala	NOMBRE:	PAUL ENRIQUE ALVAREZ GONZALEZ	Q. 2,169.34	Q. 52,054.16
					FINCA:						
					TIPO:	Hangar					
					PROPIETARIO:	Estado de Guatemala					
					UBICACIÓN FÍSICA:	Aeropuerto Internacional La Aurora					
38	D-6	Áreas de Hangar	2 AÑOS	CONTRATO ADMINISTRATIVO No. DS-25-2019, de fecha 09/05/2019	ÁREA	450.00 m <sup>2</sup>	Bien inmueble urbano inscrito en el Registro General de la Propiedad de la Zona Central, al número doscientos veintiséis (226), folio ciento cincuenta (150) de libro veinte (20) de Guatemala	NOMBRE:	ANA LUCIA PRIETO GIORDANO DE PRADO	Q. 2,142.00	Q. 51,405.00
					FINCA:						
					TIPO:	Hangar					
					PROPIETARIO:	Estado de Guatemala					
					UBICACIÓN FÍSICA:	Aeropuerto Internacional La Aurora					
39	D-7	Áreas de Hangar	2 AÑOS	EP. NO. 23, NOTARIA ANA VERENA KUHSEK RUIZ, de fecha 25/03/2021	ÁREA	225.00 m <sup>2</sup>	Bien inmueble urbano inscrito en el Registro General de la Propiedad de la Zona Central, al número doscientos veintiséis (226), folio ciento cincuenta (150) de libro veinte (20) de Guatemala	NOMBRE:	ALTITUDE, SOCIEDAD ANÓNIMA	Q. 904.48	Q. 21,707.52
					FINCA:						
					TIPO:	Hangar					
					PROPIETARIO:	Estado de Guatemala					
					UBICACIÓN FÍSICA:	Aeropuerto Internacional La Aurora					


40	D-8	Áreas de Hangar	2 AÑOS	CONTRATO ADMINISTRATIVO No. DS-23-2018, de fecha 27/03/2018	ÁREA	300.00 m <sup>2</sup>	Bien inmueble urbano inscrito en el Registro General de la Propiedad de la Zona Central, al número doscientos veintiséis (226), folio ciento cincuenta (150) de libro veinte (20) de Guatemala	EDNA HAYDEE ALONSO REYES DE YOUNG	Q.1,176.00	Q.28,224.00
					FINCA:					
					TIPO:	Hangar				
41	D-9	Áreas de Hangar	2 años	CONTRATO ADMITIVO. DS-37-2021, de fecha 15/10/2021	ÁREA	181.50 m <sup>2</sup>	Bien inmueble urbano inscrito en el Registro General de la Propiedad de la Zona Central, al número doscientos veintiséis (226), folio ciento cincuenta (150) de libro veinte (20) de Guatemala	OPERACIONES AGRICOLAS, SOCIEDAD ANONIMA.	Q. 2,080.60	Q. 49,934.40
					FINCA:					
					TIPO:	Hangar				
42	D-10	Áreas de Hangar	2 años	CONTRATO ADMINISTRATIVO DS-36-2021, de fecha 15/10/2021	ÁREA	987.35 m <sup>2</sup>	Bien inmueble urbano inscrito en el Registro General de la Propiedad de la Zona Central, al número doscientos veintiséis (226), folio ciento cincuenta (150) de libro veinte (20) de Guatemala	EDNA HAYDEE ALONSO DE YOUNG	Q. 7,953.07	Q. 190,873.68
					FINCA:					
					TIPO:	Hangar				




43	E-1	Áreas de Hangar	2 AÑOS	CONTRATO ADMITIVO. DS-07-2019, de fecha 19/03/2019	ÁREA	1185.34 m <sup>2</sup>	Bien inmueble urbano inscrito en el Registro General de la Propiedad de la Zona Central, al número doscientos veintiséis (226), folio ciento cincuenta (150) de libro veinte (20) de Guatemala	LUCAR, Sociedad Anónima.	Q.5,103.82	Q.122,491.68
					FINCA:					
					TIPO:	Hangar				
44	E-2	Áreas de Hangar	2 años	CONTRATO ADMITIVO No. DS-26-2019, de fecha 09/05/2019	PROPIETARIO:	Estado de Guatemala	Bien inmueble urbano inscrito en el Registro General de la Propiedad de la Zona Central, al número doscientos veintiséis (226), folio ciento cincuenta (150) de libro veinte (20) de Guatemala	GUSTAVO EDUARDO ALDANA OLIVA	Q.6,679.47	Q.160,307.52
					UBICACIÓN FÍSICA:	Aeropuerto Internacional La Aurora				
					TIPO:	Hangar				
45	E-3	Áreas de Hangar	5 años	EP No. 24 19/12/2019 Notario Patricia Lorena Marucci Ruano	PROPIETARIO:	Estado de Guatemala	Bien inmueble urbano inscrito en el Registro General de la Propiedad de la Zona Central, al número doscientos veintiséis (226), folio ciento cincuenta (150) de libro veinte (20) de Guatemala	CONTRAN, SOCIEDAD ANÓNIMA	Q.562.50	Q.33,750.00
					UBICACIÓN FÍSICA:	Aeropuerto Internacional La Aurora				
					TIPO:	Hangar				
46	E-4	Áreas de Hangar	2 años	CONTRATO ADMINISTRATIVO No. DS-42-2021, 22/10/2021	PROPIETARIO:	Estado de Guatemala	Bien inmueble urbano inscrito en el Registro General de la Propiedad de la Zona Central, al número doscientos veintiséis (226), folio ciento cincuenta (150) de libro veinte (20) de Guatemala	MONICA YVONE ABDO MARINA DE RODAS	Q.1,579.20	Q.37,900.80
					UBICACIÓN FÍSICA:	Aeropuerto Internacional La Aurora				
					TIPO:	Hangar				

  
 ASESORIA JURÍDICA  
 UNIDAD REGISTRAL  
 DIRECCIÓN GENERAL DE ADMINISTRACIÓN  
 DGAC



47	E-5	Áreas de Hangar	5 AÑOS	CONTRATO ADMINISTRATIVO DS-637-2019	ÁREA	300.00 m <sup>2</sup>	Bien inmueble urbano inscrito en el Registro General de la Propiedad de la Zona Central, al número doscientos veintiséis (226), folio ciento cincuenta (150) de libro veinte (20) de Guatemala	NOMBRE: PM, SOCIEDAD ANÓNIMA	80558402	Q.1,206.24	Q.21,712.32
					FINCA:						
					TIPO:	Hangar					
					PROPIETARIO:	Estado de Guatemala					
UBICACIÓN FÍSICA:		Aeropuerto Internacional La Aurora		NIT:							
48	E-6	Áreas de Hangar	2 años	CONTRATO ADMINISTRATIVO No. DS-32-2018, de fecha 19/04/2018	ÁREA	450.00 m <sup>2</sup>	Bien inmueble urbano inscrito en el Registro General de la Propiedad de la Zona Central, al número doscientos veintiséis (226), folio ciento cincuenta (150) de libro veinte (20) de Guatemala	NOMBRE: COEX GUATEMALA, SOCIEDAD ANÓNIMA	1526774	Q.1,764.00	Q.42,336.00
					FINCA:						
					TIPO:	Hangar					
					PROPIETARIO:	Estado de Guatemala					
UBICACIÓN FÍSICA:		Aeropuerto Internacional La Aurora		NIT:							
49	E-7	Áreas de Hangar	10 años	EP No. 55 07/11/2019 Notario Joel Otomiel Chavez Gramajo	ÁREA	225.00m <sup>2</sup>	Bien Inmueble urbano inscrito en el Registro General de la Propiedad de la Zona Central, al número doscientos veintiséis (226), folio ciento cincuenta (150) de libro veinte (20) de Guatemala	NOMBRE: INMOBILIARIA LAP, S.A.	29396584	Q.912.49	109,498.80
					FINCA:						
					TIPO:	Hangar					
					PROPIETARIO:	Estado de Guatemala					
UBICACIÓN FÍSICA:		Aeropuerto Internacional La Aurora		NIT:							





50	E-8	EDNA HAYDEE ALONSO DE YOUNG	2 AÑOS	CONTRATO ADMINISTRATIVO DS-28-2021, 15/09/2021	ÁREA	450.00m <sup>2</sup> Bien inmueble urbano inscrito en el Registro General de la Propiedad de la Zona Central, al número doscientos veintiséis (226), folio ciento cincuenta (150) de libro veinte (20) de Guatemala	EDNA HAYDEE ALONSO DE YOUNG	3,024.00 Q	72,576.00
					FINCA:		NOMBRE:		
					TIPO:	Hangar			
					PROPIETARIO:	Estado de Guatemala	2462745		
					UBICACIÓN FÍSICA:	Aeropuerto Internacional La Aurora	NIT:		
					ÁREA	350.00m <sup>2</sup>			
51	E-9	Áreas de Hangar	15 AÑOS	ESCRITURA PUBLICA NO. 65, de fecha 23/05/2022	FINCA:	Bien inmueble urbano inscrito en el Registro General de la Propiedad de la Zona Central, al número doscientos veintiséis (226), folio ciento cincuenta (150) de libro veinte (20) de Guatemala	WORLD AIR SKY, SOCIEDAD ANONIMA	Q. 2,374.47	Q. 427,404.60
					TIPO:	Hangar			
					PROPIETARIO:	Estado de Guatemala	94245142		
					UBICACIÓN FÍSICA:	Aeropuerto Internacional La Aurora	NIT:		
					ÁREA	350.00m <sup>2</sup>			
52	E-10	Áreas de Hangar	2 AÑOS	CONTRATO ADMINISTRATIVO No. DS-04-2022, de fecha 05/04/2022	FINCA:	Bien inmueble urbano inscrito en el Registro General de la Propiedad de la Zona Central, al número doscientos veintiséis (226), folio ciento cincuenta (150) de libro veinte (20) de Guatemala	BIENES CASTILLA, SOCIEDAD ANONIMA	Q. 2,016.00	48,384.00
					TIPO:	Hangar			
					PROPIETARIO:	Estado de Guatemala	25998354		
					UBICACIÓN FÍSICA:	Aeropuerto Internacional La Aurora	NIT:		

  
 UNIDAD DE ASesoría JURÍDICA  
 DGAC  
 DIRECCIÓN GENERAL DE ADMINISTRACIÓN

53	E-11	Áreas de Hangar	10 AÑOS	EP No. 132 05/09/2019 Notario José Guillermo Castellanos Molina	<p>Área: 360.00m<sup>2</sup></p> <p>FINCA: Bien inmueble urbano inscrito en el Registro General de la Propiedad de la Zona Central, al número doscientos veintiséis (226), folio ciento cincuenta (150) de libro veinte (20) de Guatemala</p> <p>TIPO: Hangar</p> <p>PROPIETARIO: Estado de Guatemala</p> <p>UBICACIÓN FÍSICA: Aeropuerto Internacional La Aurora</p>	<p>NOMBRE:</p> <p>30022568</p> <p>NIT:</p>	<p>AVIFLEX, S.A.</p>	<p>Q.1,411.20</p>	<p>Q.169,344.00</p>
54	E-12	Áreas de Hangar	5 Años	EP. No. 17. 17/05/2021 Ante la Notaria Ana Sofía Escobar Escobar	<p>Área: 1165.50m<sup>2</sup></p> <p>FINCA: Bien inmueble urbano inscrito en el Registro General de la Propiedad de la Zona Central, al número doscientos veintiséis (226), folio ciento cincuenta (150) de libro veinte (20) de Guatemala</p> <p>TIPO: Hangar</p> <p>PROPIETARIO: Estado de Guatemala</p> <p>UBICACIÓN FÍSICA: Aeropuerto Internacional La Aurora</p>	<p>NOMBRE:</p> <p>52218406</p> <p>NIT:</p>	<p>AVIFLEX, S.A.</p>	<p>Q.5,051.14</p>	<p>Q.121,227.36</p>
55	F-1	Áreas de Hangar	5 años	ESC. P. NUMERO 16 FECHA 30/01/2020, Notario Jose Guillermo Castellanos Molina	<p>Área: 52218406</p> <p>FINCA: Bien inmueble urbano inscrito en el Registro General de la Propiedad de la Zona Central, al número doscientos veintiséis (226), folio ciento cincuenta (150) de libro veinte (20) de Guatemala</p> <p>TIPO: Hangar</p> <p>PROPIETARIO: Estado de Guatemala</p> <p>UBICACIÓN FÍSICA: Aeropuerto Internacional La Aurora</p>	<p>NOMBRE:</p> <p>52218406</p> <p>NIT:</p>	<p>AVIFLEX, S.A.</p>	<p>Q.5,051.14</p>	<p>Q.121,227.36</p>




56	F-4	Áreas de Hangar	15 años	EP. NO 19 de fecha 13/01/2020 Notario Sergio Antonio Escobar Estéban	<p>ÁREA</p> <p>225.00m<sup>2</sup></p> <p>Bien inmueble urbano inscrito en el Registro General de la Propiedad de la Zona Central, al número doscientos veintiséis (226), folio ciento cincuenta (150) de libro veinte (20) de Guatemala</p>		OPERACIONES INDUSTRIALES Y AGROPECUARIAS, S.A.	Q.787.50	Q.9,450.00
					<p>FINCA:</p> <p>TIPO: Hangar</p> <p>PROPIETARIO: Estado de Guatemala</p> <p>UBICACIÓN FÍSICA: Aeropuerto Internacional La Aurora</p>	<p>NOMBRE:</p> <p>1198865-5</p> <p>NIT:</p>			
58	F-5	Áreas de Hangar	15 años	E.P. 23 de fecha 26/07/2021 Notario Elder Estuardo Balcarcel Ramirez	<p>ÁREA</p> <p>225.00m<sup>2</sup></p> <p>Bien inmueble urbano inscrito en el Registro General de la Propiedad de la Zona Central, al número doscientos veintiséis (226), folio ciento cincuenta (150) de libro veinte (20) de Guatemala</p>		IMPORTADORA PACAMAS UNO, S.A.	Q	158,760.00
					<p>FINCA:</p> <p>TIPO: Hangar</p> <p>PROPIETARIO: Estado de Guatemala</p> <p>UBICACIÓN FÍSICA: Aeropuerto Internacional La Aurora</p>	<p>NOMBRE:</p> <p>HANGAR F6, SOCIEDAD ANONIMA</p> <p>NIT:</p>			
59	F-6	Áreas de Hangar	2 Años	EP. No.28 03/10/2019 Breinta Lisette Lambour Figueroa	<p>ÁREA</p> <p>450.00m<sup>2</sup></p> <p>Bien inmueble urbano inscrito en el Registro General de la Propiedad de la Zona Central, al número doscientos veintiséis (226), folio ciento cincuenta (150) de libro veinte (20) de Guatemala</p>		HANGAR F6, SOCIEDAD ANONIMA	Q.1,919.68	Q.34,554.24
					<p>FINCA:</p> <p>TIPO: Hangar</p> <p>PROPIETARIO: Estado de Guatemala</p> <p>UBICACIÓN FÍSICA: Aeropuerto Internacional La Aurora</p>	<p>NOMBRE:</p> <p>69779597</p> <p>NIT:</p>			

UNIDAD DE ASesoría JURÍDICA  
DGAC

60	F-8	Áreas de Hangar	2 AÑOS	CONTRATO ADMITIVO. No. DS-09-2022	ÁREA	225.00m <sup>2</sup>	FINCA: Bien inmueble urbano inscrito en el Registro General de la Propiedad de la Zona Central, al número doscientos veintiséis (226), folio ciento cincuenta (150) de libro veinte (20) de Guatemala	NOMBRE: PLANTACIONES DEL SUR, S.A.	Q. 1,645.17	Q. 39,484.08
					TIPO:	Hangar				
					PROPIETARIO:	Estado de Guatemala				
61	F-9	Áreas de Hangar	5 AÑOS	Escritura Publica No.24 de fecha 5/03/2020 Notario Alvaro Hurtado Bocaleffi	ÁREA	450.00m <sup>2</sup>	FINCA: Bien inmueble urbano inscrito en el Registro General de la Propiedad de la Zona Central, al número doscientos veintiséis (226), folio ciento cincuenta (150) de libro veinte (20) de Guatemala	NOMBRE: TRANSFORMADOR A METALÚRGICA, SOCIEDAD ANÓNIMA	Q. 1,924.42	Q. 46,186.32
					TIPO:	Hangar				
					PROPIETARIO:	Estado de Guatemala				
62	F-10	Áreas de Hangar	10 años	DS-004-2016-11/01/2016	ÁREA	225.00m <sup>2</sup>	FINCA: Bien inmueble urbano inscrito en el Registro General de la Propiedad de la Zona Central, al número doscientos veintiséis (226), folio ciento cincuenta (150) de libro veinte (20) de Guatemala	NOMBRE: INVERSIONES MULTIPLES VERSA, S.A.	Q. 882.00	Q. 105,840.00
					TIPO:	Hangar				
					PROPIETARIO:	Estado de Guatemala				
					UBICACIÓN FÍSICA:	Aeropuerto Internacional La Aurora				

  
 UNIDAD DE ASesoría JURÍDICA  
 DIRECCIÓN GENERAL DE REGISTRACIÓN  
 DGAC

64	F-12	Áreas de Hangar	10 años	DS-120-2015 18/12/2015	<p>ÁREA</p> <p>FINCA:</p> <p>TIPO:</p> <p>PROPIETARIO:</p> <p>UBICACIÓN FÍSICA:</p>	<p>225.00m<sup>2</sup></p> <p>Bien Inmueble urbano inscrito en el Registro General de la Propiedad de la Zona Central, al número doscientos veintiséis (226), folio ciento cincuenta (150) de libro veinte (20) de Guatemala</p> <p>Hangar</p> <p>Estado de Guatemala</p> <p>Aeropuerto Internacional La Aurora</p> <p>249.85m<sup>2</sup></p>	<p>NOMBRE:</p> <p>NIT:</p>	<p>SERVICIOS DE PERSONAL ESPECIALIZADO, S.A.</p> <p>2001544-5</p>	<p>Q.932.82</p> <p>Q.111.938.4</p>
65	F-13	Áreas de Hangar	15 AÑOS	<p>ESCRITURA PÚBLICA 130 DE FECHA 21/12/2022, Notario GANIADY ALEXANDER BRAUN MUÑOZ</p>	<p>FINCA:</p> <p>TIPO:</p> <p>PROPIETARIO:</p> <p>UBICACIÓN FÍSICA:</p> <p>ÁREA</p>	<p>Bien Inmueble urbano inscrito en el Registro General de la Propiedad de la Zona Central, al número doscientos veintiséis (226), folio ciento cincuenta (150) de libro veinte (20) de Guatemala</p> <p>Hangar</p> <p>Estado de Guatemala</p> <p>Aeropuerto Internacional La Aurora</p> <p>582.10m<sup>2</sup></p>	<p>NOMBRE:</p> <p>NIT:</p>	<p>INVERSION TURISTICA Y FORESTAL SAN JOSE, SOCIEDAD ANONIMA</p> <p>7372000</p>	<p>Q. 1.552.18</p> <p>Q. 279.392.40</p>
66	F-14	Áreas de Hangar	1 AÑO	DS-06-2023 de fecha 12/04/2023	<p>FINCA:</p> <p>TIPO:</p> <p>PROPIETARIO:</p> <p>UBICACIÓN FÍSICA:</p>	<p>Bien Inmueble urbano inscrito en el Registro General de la Propiedad de la Zona Central, al número doscientos veintiséis (226), folio ciento cincuenta (150) de libro veinte (20) de Guatemala</p> <p>Hangar</p> <p>Estado de Guatemala</p> <p>Aeropuerto Internacional La Aurora</p>	<p>NOMBRE:</p> <p>NIT:</p>	<p>MANUEL GUILLERMO ORTIZ DALCHOW</p> <p>129270-6</p>	<p>Q. 4.481.18</p> <p>Q. 53.774.16</p>




67	F-15	Áreas de Hangar	5 años	E.P. No. 54. 24/10/2019 Notario Sergio Antonio Escobar Estaban	Área	225.00m <sup>2</sup>	Bien inmueble urbano inscrito en el Registro General de la Propiedad de la Zona Central, al número doscientos veintiséis (226), folio ciento cincuenta (150) de libro veinte (20) de Guatemala	NOMBRE:  GILBERT WAYNE DANIELS JACKSON	5101-2	Q.882.00	Q.52,920.00		
												TIPO:	Hangar
												PROPIETARIO:	Estado de Guatemala
												UBICACIÓN FÍSICA:	Aeropuerto Internacional La Aurora
68	F-15A	Áreas de Hangar	5 años	EP No. 57 25/11/2019 Notario Sergio Antonio Estaban Escobar	Área	225.00m <sup>2</sup>	Bien inmueble urbano inscrito en el Registro General de la Propiedad de la Zona Central, al número doscientos veintiséis (226), folio ciento cincuenta (150) de libro veinte (20) de Guatemala	NOMBRE:  ROBERTO ALFONSO GUIROLA COBAR	77251-8	Q.882.00	Q.52,920.00		
												TIPO:	Hangar
												PROPIETARIO:	Estado de Guatemala
												UBICACIÓN FÍSICA:	Aeropuerto Internacional La Aurora
69	F-16	Áreas de Hangar	2 AÑOS	E.P. No. 65. DE FECHA 20/04/2021 Notario Gregorio Efraín Aguilera Lambour	Área	225.00m <sup>2</sup>	Bien inmueble urbano inscrito en el Registro General de la Propiedad de la Zona Central, al número doscientos veintiséis (226), folio ciento cincuenta (150) de libro veinte (20) de Guatemala	NOMBRE:  HECTOR GUILLERMO ZIMMERI MASSIS	1401610	Q.882.00	Q.21,168.00		
												TIPO:	Hangar
												PROPIETARIO:	Estado de Guatemala
												UBICACIÓN FÍSICA:	Aeropuerto Internacional La Aurora
70	F-17	Áreas de Hangar	2 AÑOS	DS-05-2022 DE FECHA 04/01/2022	Área	225.00m <sup>2</sup>	Bien inmueble urbano inscrito en el Registro General de la Propiedad de la Zona Central, al número doscientos veintiséis (226), folio ciento cincuenta (150) de libro veinte (20) de Guatemala	NOMBRE:  SAMTEMAR, S.A.	1017330	Q. 1,443.47	34,643.28		
												TIPO:	Hangar
												PROPIETARIO:	Estado de Guatemala
												UBICACIÓN FÍSICA:	Aeropuerto Internacional La Aurora



71	F-18	Áreas de Hangar	2 AÑOS	E.P. No. 149 de fecha 18/08/2021, Notario Gregorio Efrín Aguilár Lambour	<p>Área</p> <p>270,00m<sup>2</sup></p> <p>Bien inmueble urbano inscrito en el Registro General de la Propiedad de la Zona Central, al número doscientos veintiséis (226), folio ciento cincuenta (150) de libro veinte (20) de Guatemala</p> <p>FINCA:</p> <p>TIPO: Hangar</p> <p>PROPIETARIO: Estado de Guatemala</p> <p>UBICACIÓN FÍSICA: Aeropuerto Internacional La Aurora</p> <p>Área</p> <p>96,42m<sup>2</sup></p>	<p>NOMBRE:</p> <p>1431633</p> <p>NIT:</p> <p>Q.1.058.40</p>	<p>JUAN JOSE JOP GAZEL</p> <p>TRANSPORTES AEREOS GUATEMALTECOS, S.A.</p> <p>527303K</p> <p>Q.25,401.60</p>																
								72	F-18A	Áreas de Hangar	15 años	E.P. No. 15 de fecha 29/07/2019, Notario Joel Ottoniel Chávez Gramajo	<p>Área</p> <p>419,84m<sup>2</sup></p> <p>Bien inmueble urbano inscrito en el Registro General de la Propiedad de la Zona Central, al número doscientos veintiséis (226), folio ciento cincuenta (150) de libro veinte (20) de Guatemala</p> <p>FINCA:</p> <p>TIPO: Hangar</p> <p>PROPIETARIO: Estado de Guatemala</p> <p>UBICACIÓN FÍSICA: Aeropuerto Internacional La Aurora</p> <p>Área</p> <p>419,84m<sup>2</sup></p>	<p>NOMBRE:</p> <p>527303K</p> <p>NIT:</p> <p>Q.1,207.63</p>	<p>TRANSPORTES AEREOS GUATEMALTECOS, S.A.</p> <p>527303K</p> <p>Q.28,983.12</p>								
																73	F-19	Áreas de Hangar	15 años	E.P. No. 16,29/07/2019, Notario Joel Ottoniel Chávez	<p>Área</p> <p>419,84m<sup>2</sup></p> <p>Bien inmueble urbano inscrito en el Registro General de la Propiedad de la Zona Central, al número doscientos veintiséis (226), folio ciento cincuenta (150) de libro veinte (20) de Guatemala</p> <p>FINCA:</p> <p>TIPO: Hangar</p> <p>PROPIETARIO: Estado de Guatemala</p> <p>UBICACIÓN FÍSICA: Aeropuerto Internacional La Aurora</p> <p>Área</p> <p>419,84m<sup>2</sup></p>	<p>NOMBRE:</p> <p>527303K</p> <p>NIT:</p> <p>Q.3,761.77</p>	<p>TRANSPORTES AEREOS GUATEMALTECOS, S.A.</p> <p>527303K</p> <p>Q.67,711.86</p>



74	G-1	Áreas de Hangar	2 AÑOS	CONTRATO ADMINISTRATIVO DS-09-2021 de fecha 17/06/2021	<p>ÁREA</p> <p>FINCA:</p> <p>TIPO:</p> <p>PROPIETARIO:</p> <p>UBICACIÓN FÍSICA:</p> <p>ÁREA</p>	<p>360.00m<sup>2</sup></p> <p>Bien inmueble urbano inscrito en el Registro General de la Propiedad de la Zona Central, al número doscientos veintiséis (226), folio ciento cincuenta (150) de libro veinte (20) de Guatemala</p> <p>Hangar</p> <p>Estado de Guatemala</p> <p>Aeropuerto Internacional La Aurora</p> <p>516.00m<sup>2</sup></p>	<p>NOMBRE:</p> <p>NIT:</p>	<p>FUMIGACION AEREA, S.A.</p>	<p>Q.1,411.21</p> <p>Q.33,868.80</p>
75	G-2	Áreas de Hangar	15 AÑOS	EP No. 167 27/07/2017 Notario Jan Marius Bihl Vargas, EP. De Modificación No. 18 de fecha 20/04/2018, Notario Luis Alfonso Tobar Lima	<p>FINCA:</p> <p>TIPO:</p> <p>PROPIETARIO:</p> <p>UBICACIÓN FÍSICA:</p> <p>ÁREA</p>	<p>Bien inmueble urbano inscrito en el Registro General de la Propiedad de la Zona Central, al número doscientos veintiséis (226), folio ciento cincuenta (150) de libro veinte (20) de Guatemala</p> <p>Hangar</p> <p>Estado de Guatemala</p> <p>Aeropuerto Internacional La Aurora</p> <p>m<sup>2</sup></p>	<p>NOMBRE:</p> <p>NIT:</p>	<p>COMERCIALIZADO RA LA MEGO, S.A.</p> <p>82618046</p>	<p>Q.2,189.60</p> <p>Q.394,128.00</p>
76	G-3	Áreas de Hangar	2 años	DS-03-2023 DE 11/01/2023	<p>FINCA:</p> <p>TIPO:</p> <p>PROPIETARIO:</p> <p>UBICACIÓN FÍSICA:</p>	<p>Bien inmueble urbano inscrito en el Registro General de la Propiedad de la Zona Central, al número doscientos veintiséis (226), folio ciento cincuenta (150) de libro veinte (20) de Guatemala</p> <p>Hangar</p> <p>Estado de Guatemala</p> <p>Aeropuerto Internacional La Aurora</p>	<p>NOMBRE:</p> <p>NIT:</p>	<p>MUSIGNA, S.A.</p> <p>432429-3</p>	<p>Q. 2,124.86</p> <p>Q. 50,991.84</p>



UNIDAD DE ASESORIA JURÍDICA  
DGAC  
DIRECCIÓN GENERAL DE AERONÁUTICA




77	G-4	Áreas de Hangar	2 años	CONTRATO ADMINISTRATIVO No. DS-23-2021, de fecha 6/09/2021	<p>ÁREA: 290.43m<sup>2</sup></p> <p>FINCA: Bien inmueble urbano inscrito en el Registro General de la Propiedad de la Zona Central, al número doscientos veintiséis (226), folio ciento cincuenta (150) de libro veinte (20) de Guatemala</p> <p>TIPO: Hangar</p> <p>PROPIETARIO: Estado de Guatemala</p> <p>UBICACIÓN FÍSICA: Aeropuerto Internacional La Aurora</p> <p>ÁREA: 270.00m<sup>2</sup></p>	<p>NOMBRE: ENRIQUE IBARGÜEN PUJÓL</p> <p>NIT: 317965</p>	Q.1,358.07	Q.32,593.68
78	G-5	Áreas de Hangar	10 años	DS-115-2015.16/12/2015	<p>FINCA: Bien inmueble urbano inscrito en el Registro General de la Propiedad de la Zona Central, al número doscientos veintiséis (226), folio ciento cincuenta (150) de libro veinte (20) de Guatemala</p> <p>TIPO: Hangar</p> <p>PROPIETARIO: Estado de Guatemala</p> <p>UBICACIÓN FÍSICA: Aeropuerto Internacional La Aurora</p> <p>ÁREA: 270.00m<sup>2</sup></p>	<p>NOMBRE: NEVALSA, S.A.</p> <p>NIT: 5993584-2</p>	Q.1,058.40	Q.137,008.00
79	G-6	Áreas de Hangar	2 años	CONTRATO ADMINISTRATIVO No. DS-068-2019 DE FECHA 15/10/2019	<p>FINCA: Bien inmueble urbano inscrito en el Registro General de la Propiedad de la Zona Central, al número doscientos veintiséis (226), folio ciento cincuenta (150) de libro veinte (20) de Guatemala</p> <p>TIPO: Hangar</p> <p>PROPIETARIO: Estado de Guatemala</p> <p>UBICACIÓN FÍSICA: Aeropuerto Internacional La Aurora</p>	<p>NOMBRE: DUBAI SOCIEDAD ANÓNIMA</p> <p>NIT: 8098954</p>	Q.1,565.38	Q.28,176.84

UNIDAD DE ASESORÍA JURÍDICA  
DGAC

80	G-7	Áreas de Hangar	2 AÑOS	DS-13-2022 DE FECHA 28/03/2022	<p>ÁREA: 276.74m<sup>2</sup></p> <p>FINCA: Bien inmueble urbano inscrito en el Registro General de la Propiedad de la Zona Central, al número doscientos veintiséis (226), folio ciento cincuenta (150) de libro veinte (20) de Guatemala</p> <p>TIPO: Hangar</p> <p>PROPIETARIO: Estado de Guatemala</p> <p>UBICACIÓN FÍSICA: Aeropuerto Internacional La Aurora</p>	<p>PROMOTORES CORPORATIVOS, S.A.</p> <p>NOMBRE: 8456275</p> <p>NIT: 41,225.05</p>	Q. 1,717.71	Q. 41,225.05
81	G-9	Áreas de Hangar	10 años	CONTRATO ADMINISTRATIVO DS-26-2021 DE FECHA 07/09/2021	<p>ÁREA: 22.24m<sup>2</sup></p> <p>FINCA: Bien inmueble urbano inscrito en el Registro General de la Propiedad de la Zona Central, al número doscientos veintiséis (226), folio ciento cincuenta (150) de libro veinte (20) de Guatemala</p> <p>TIPO: Hangar</p> <p>PROPIETARIO: Estado de Guatemala</p> <p>UBICACIÓN FÍSICA: Aeropuerto Internacional La Aurora</p>	<p>DISCOL, SOCIEDAD ANÓNIMA</p> <p>NOMBRE: 30492890</p> <p>NIT: 47,732.64</p>	Q. 1,991.36	Q. 47,732.64
82	G-9A	Áreas de Hangar	15 años	EP. No. 18, 29/07/2019, Notario Joel Otoniel Chávez Gramajo	<p>ÁREA: 294.08m<sup>2</sup></p> <p>FINCA: Bien inmueble urbano inscrito en el Registro General de la Propiedad de la Zona Central, al número doscientos veintiséis (226), folio ciento cincuenta (150) de libro veinte (20) de Guatemala</p> <p>TIPO: Hangar</p> <p>PROPIETARIO: Estado de Guatemala</p> <p>UBICACIÓN FÍSICA: Aeropuerto Internacional La Aurora</p>	<p>TRANSPORTES AÉREOS GUATEMALTECOS, SOCIEDAD ANÓNIMA</p> <p>NOMBRE: 527303K</p> <p>NIT: Q. 2,634.95</p>	Q. 2,634.95	Q. 47,429.28

83	G-11	Áreas de Hangar	5 años	EP 367, de fecha 29/12/2003 Notario Juan José Morales Ruiz	ÁREA 222.00m <sup>2</sup> Bien inmueble urbano inscrito en el Registro General de la Propiedad de la Zona Central, al número doscientos veintiséis (226), folio ciento cincuenta (150) de libro veinte (20) de Guatemala	LUIS P. CHANG FIGUEROA NOMBRE: 1494517-7 NIT:	Q.1.554.00	Q.93.240.00
84	G-12				Hangar Estado de Guatemala Aeropuerto Internacional La Aurora 300.00m <sup>2</sup>			
85	G-13	Áreas de Hangar	2 años	DS-059-2019, 06/07/2019	FINCA: Bien inmueble urbano inscrito en el Registro General de la Propiedad de la Zona Central, al número doscientos veintiséis (226), folio ciento cincuenta (150) de libro veinte (20) de Guatemala	ACEROS PREFABRICADO, S.A. NOMBRE: 11088 NIT:	Q.1.176.00	Q.21.168.00
86	G-14	Áreas de Hangar	2 años	CONTRATO ADMINISTRATIVO No. DS-11-2020, de fecha 14/7/2020	FINCA: Bien inmueble urbano inscrito en el Registro General de la Propiedad de la Zona Central, al número doscientos veintiséis (226), folio ciento cincuenta (150) de libro veinte (20) de Guatemala	MARIO OSBALDO MENA STRIKER NOMBRE: 1238833 NIT:	Q.2.731.26	Q.65.550.24
87	G-15				Hangar Estado de Guatemala Aeropuerto Internacional La Aurora 380.00m <sup>2</sup>			
88	G-16	Áreas de Hangar	2 AÑOS	CONTRATO ADMINISTRATIVO No. DS-53-2021 20/12/2021	FINCA: Bien Inmueble urbano inscrito en el Registro General de la Propiedad de la Zona Central, al número doscientos veintiséis (226), folio ciento cincuenta (150) de libro veinte (20) de Guatemala	INVERSIONES LOS APOSENTOS, S.A. NOMBRE: 29647932 NIT:	Q. 2.138.89	51.333.36



89	G-17	Áreas de Hangar	15 años	EP. No. 17 29/07/2019, Ante la Notario Joel Otoniel Chavez Gramajo	ÁREA 89,79m <sup>2</sup> FINCA: Bien inmueble urbano inscrito en el Registro General de la Propiedad de la Zona Central, al número doscientos veintiséis (226), folio ciento cincuenta (150) de libro veinte (20) de Guatemala	TRANSPORTES AEREOS GUATEMALTECOS, S.A.	Q.804.52	Q.14,481.36	
									TIPO: Hangar
									PROPIETARIO: Estado de Guatemala UBICACIÓN FÍSICA: Aeropuerto Internacional La Aurora
90	H-1	Áreas de Hangar	15 años	DS-015-2015 4/3/2015	FINCA: Bien Inmueble urbano inscrito en el Registro General de la Propiedad de la Zona Central, al número doscientos veintiséis (226), folio ciento cincuenta (150) de libro veinte (20) de Guatemala	LOSA INVERSIONES, S.A.	Q.8,233.88	Q.1,482,098.40	
									TIPO: Hangar
									PROPIETARIO: Estado de Guatemala UBICACIÓN FÍSICA: Aeropuerto Internacional La Aurora
91	H-3	Áreas de Hangar	5 años	EP No. 32 12/12/2019 Notario Gloria María Turmin Aguilar	FINCA: Bien Inmueble urbano inscrito en el Registro General de la Propiedad de la Zona Central, al número doscientos veintiséis (226), folio ciento cincuenta (150) de libro veinte (20) de Guatemala	RODRIGO DELGADO GARCIA RENDUELES	Q.948.53	Q.22,764.72	
									TIPO: Hangar
									PROPIETARIO: Estado de Guatemala UBICACIÓN FÍSICA: Aeropuerto Internacional La Aurora


92	H-3-1	Áreas de Hangar	2 Años	EP. No. 27, de fecha 08/04/2021, Notario David Albizures del CID	ÁREA	225.00m <sup>2</sup>	Bien inmueble urbano inscrito en el Registro General de la Propiedad de la Zona Central, al número doscientos veintiséis (226), folio ciento cincuenta (150) de libro veintiseis (20) de Guatemala	JOSE SALAME MASSIS	Q.948.53	Q.22,764.72
					FINCA:					
					TIPO:	Hangar				
93	H-4	Áreas de Hangar	10 años	DS-001-2012 9/1/2012	ÁREA	450.00m <sup>2</sup>	Bien inmueble urbano inscrito en el Registro General de la Propiedad de la Zona Central, al número doscientos veintiséis (226), folio ciento cincuenta (150) de libro veintiseis (20) de Guatemala	ARTRANS, S.A.	Q.1,575.00	Q.189,000.00
					FINCA:					
					TIPO:	Hangar				
94	H-5	Áreas de Hangar	2 años	CONTRATO ADMINISTRATIVO No DS-26-2018, de fecha 27/03/2018	ÁREA	735.90m <sup>2</sup>	Bien inmueble urbano inscrito en el Registro General de la Propiedad de la Zona Central, al número doscientos veintiséis (226), folio ciento cincuenta (150) de libro veintiseis (20) de Guatemala	ACEROS PREFABRICADO, S.A.	Q.3,844.71	Q.92,273.04
					FINCA:					
					TIPO:	Hangar				

  
 UNIDAD DE  
**ASESORÍA JURÍDICA**  
**TEJIDGAC**  
 DIRECCIÓN GENERAL DE ADMINISTRACIÓN  
**DGAC**

95	H-5	Áreas de Hangar	15 años	E. P. No. 8 18/02/2020 Notario Marlon Christian Reyes Cruz	ÁREA 1268.53m <sup>2</sup> FINCA: Bien inmueble urbano inscrito en el Registro General de la Propiedad de la Zona Central, al número doscientos veintiséis (226), folio ciento cincuenta (150) de libro veinte (20) de Guatemala	EMBAJADA DE LOS ESTADOS UNIDOS DE AMÉRICA (PARA EL PROGRAMA MOSCAMED)	NOMBRE:  NIT: 3474976	Gratuito	****
					TIPO: Hangar PROPIETARIO: Estado de Guatemala UBICACIÓN FÍSICA: Aeropuerto Internacional La Aurora				
96	HNW-3	DHL DE GUATEMALA	10 años	DS-008-2016 20/1/2016	ÁREA 7,600.47m <sup>2</sup> FINCA: Bien inmueble urbano inscrito en el Registro General de la Propiedad de la Zona Central, al número doscientos veintiséis (226), folio ciento cincuenta (150) de libro veinte (20) de Guatemala	DHL DE GUATEMALA	NOMBRE:  NIT: 390362-1	Q.45,661.07	Q.5,479,328.4
					TIPO: Hangar PROPIETARIO: Estado de Guatemala UBICACIÓN FÍSICA: Aeropuerto Internacional La Aurora				
97	HNW-5	AIRPLANE SERVICES, S.A.	15 años	Escritura Pública No. 6 5/2/2013 Dinora Noemí Cajías Díez	ÁREA 7089.08m <sup>2</sup> FINCA: Bien inmueble urbano inscrito en el Registro General de la Propiedad de la Zona Central, al número doscientos veintiséis (226), folio ciento cincuenta (150) de libro veinte (20) de Guatemala	AIRPLANE SERVICES, S.A.	NOMBRE:  NIT: 9984733-0	Q.35,445.40	Q.6,380,172.00
					TIPO: Hangar PROPIETARIO: Estado de Guatemala UBICACIÓN FÍSICA: Aeropuerto Internacional La Aurora				



98	HNW-6A	CORPORACION AINCO, S.A.	10 años	Escritura Pública No. 5 14/06/2019 Joel Otoniel Chávez Gramajo	ÁREA 2304.80m <sup>2</sup>  FINCA: Bien inmueble urbano inscrito en el Registro General de la Propiedad de la Zona Central, al número doscientos veintiséis (226), folio ciento cincuenta (150) de libro veinte (20) de Guatemala	TIPO: Hangar PROPIETARIO: Estado de Guatemala UBICACIÓN FÍSICA: Aeropuerto Internacional La Aurora ÁREA 2322.25m <sup>2</sup> /162.91m <sup>2</sup>	NOMBRE:  NIT: 1165186	CORPORACION AINCO, S.A.	Q. 9,094.82	Q. 1,084,178.40
99	HNW-18	AERODESPACHOS, S.A.	18 meses	EP No. 8 21/2/2017 Lucy Elizabeth López Estrada	TIPO: Hangar PROPIETARIO: Estado de Guatemala UBICACIÓN FÍSICA: Aeropuerto Internacional La Aurora ÁREA 324.00m <sup>2</sup> /200.00m <sup>2</sup>	NOMBRE:  NIT: 7048629	AERODESPACHOS, S.A.	Q. 22,267.03	Q. 400,806.54	
100	HNW-18A				TIPO: Hangar PROPIETARIO: Estado de Guatemala UBICACIÓN FÍSICA: Aeropuerto Internacional La Aurora ÁREA 324.00m <sup>2</sup> /200.00m <sup>2</sup>	NOMBRE:  NIT: 7048629		Q. 22,267.03	Q. 400,806.54	
101	HNW-19	UNITED PARCEL SERVICE, CO. - UPS	2 años	CONTRATO 121-2013 2677/2013	TIPO: Hangar PROPIETARIO: Estado de Guatemala UBICACIÓN FÍSICA: Aeropuerto Internacional La Aurora ÁREA 324.00m <sup>2</sup> /200.00m <sup>2</sup>	NOMBRE:  NIT: 2455873-7	UNITED PARCEL SERVICE, CO. - UPS-	Q. 4,192.00	Q. 100,608.00	
102	HNW-19A				TIPO: Hangar PROPIETARIO: Estado de Guatemala UBICACIÓN FÍSICA: Aeropuerto Internacional La Aurora ÁREA 324.00m <sup>2</sup> /200.00m <sup>2</sup>	NOMBRE:  NIT: 2455873-7		Q. 4,192.00	Q. 100,608.00	

  
 UNIDAD DE ASESORIA JURIDICA  
 DGAC

103	UNIFICADOS HNW-20	LA PANERÍA, SOCIEDAD ANÓNIMA	18 meses	EP. No. 95, 13/10/2017 Notario Enio Ismael López Beyer	ÁREA 249.81m <sup>2</sup> /312.60m <sup>2</sup> FINCA: Bien inmueble urbano inscrito en el Registro General de la Propiedad de la Zona Central, al número doscientos veintiséis (226), folio ciento cincuenta (150) de libro veinte (20) de Guatemala	TIPO: Hangar PROPIETARIO: Estado de Guatemala UBICACIÓN FÍSICA: Aeropuerto Internacional La Aurora ÁREA 7400.00m <sup>2</sup>	NOMBRE: LA PANERÍA, SOCIEDAD ANÓNIMA NIT: 28155105	Q.2,204.65	Q.39,683.70
104	UNIFICADOS HNW-21								
105	HNW-22	TRANSPORTES AEROS GUATEMALTECOS SOCIEDAD ANONIMA	10 años	EP No. 4 21/08/2017 Notario Luis Fernando Bermejo Quiñonez	FINCA: Bien inmueble urbano inscrito en el Registro General de la Propiedad de la Zona Central, al número doscientos veintiséis (226), folio ciento cincuenta (150) de libro veinte (20) de Guatemala	TIPO: Hangar PROPIETARIO: Estado de Guatemala UBICACIÓN FÍSICA: Aeropuerto Internacional La Aurora ÁREA 6764.43m <sup>2</sup>	NOMBRE: TRANSPORTES AEROS GUATEMALTECOS SOCIEDAD ANONIMA NIT: 527303K	Q.29,008.00	Q.3,480,960.00
106	HSW-2	DISTRIBUIDORAQ PIPPER, S.A.	2 años	EP. No 9 de fecha 13/04/2021, Notaria Cindy Roxana Casassola Catalán	FINCA: Bien inmueble urbano inscrito en el Registro General de la Propiedad de la Zona Central, al número doscientos cincuenta (150) de libro veinte (20) de Guatemala	TIPO: Hangar PROPIETARIO: Estado de Guatemala UBICACIÓN FÍSICA: Aeropuerto Internacional La Aurora	NOMBRE: DISTRIBUIDORAQ PIPPER, S.A. NIT: 4746473	Q.9,918.20	Q.298,096.88





107	HSW-13	AERoclUB DE GUATEMALA	10 años	EP. No. 18 de fecha 13/04/2020, Notario Sergio Antonio Escobar Estaban	ÁREA 9,624.83m <sup>2</sup> Finca: Bien inmueble urbano inscrito en el Registro General de la Propiedad de la Zona Central, al número doscientos veintiséis (226), folio ciento cincuenta (150) de libro veinte (20) de Guatemala TIPO: Hangar PROPIETARIO: Estado de Guatemala UBICACIÓN FÍSICA: Aeropuerto Internacional La Aurora	NOMBRE: NIT:	AERoclUB DE GUATEMALA	Q.144,369.45	25986501
108	HSW-14	ÁREA DE CAFETERÍA	5 años	EP. No. 46 de fecha 14/07/2020, ante el Notario Ana Lucía Cerna Marroquín	Finca: Bien inmueble urbano inscrito en el Registro General de la Propiedad de la Zona Central, al número doscientos veintiséis (226), folio ciento cincuenta (150) de libro veinte (20) de Guatemala TIPO: LOCAL COMERCIAL PROPIETARIO: Estado de Guatemala UBICACIÓN FÍSICA: Aeropuerto Internacional La Aurora	NOMBRE: NIT:	XIOMARA BEATRIZ MARROQUÍN MARTÍNEZ/CAFETERIA TG-FOOD	Q.1,103.33	Q.19,859.94
109	HSW-14A	AEROMECANICA	10 años	EP No. 78 28/11/2019 Notario Sergio Alejandro Peña Mandujano	Finca: Bien inmueble urbano inscrito en el Registro General de la Propiedad de la Zona Central, al número doscientos veintiséis (226), folio ciento cincuenta (150) de libro veinte (20) de Guatemala TIPO: Hangar PROPIETARIO: Estado de Guatemala UBICACIÓN FÍSICA: Aeropuerto Internacional La Aurora	NOMBRE: NIT:	BA AVIACIÓN, SOCIEDAD ANÓNIMA	Q.5,605.90	Q.396,354.00


110	I-3	ÁREA DE HANGAR	10 AÑOS	EP No. 26 02/03/2022, Notario Roberto Samuel Solorzano Hernandez	<p>ÁREA</p> <p>FINCA:</p> <p>TIPO:</p> <p>PROPIETARIO:</p> <p>UBICACIÓN FÍSICA:</p> <p>ÁREA</p>	4764.01m <sup>2</sup>	<p>Bien inmueble urbano inscrito en el Registro General de la Propiedad de la Zona Central, al número doscientos veintiséis (226), folio ciento cincuenta (150) de libro veinte (20) de Guatemala</p> <p>Hangar</p> <p>Estado de Guatemala</p> <p>Aeropuerto Internacional La Aurora</p> <p>3122.63m<sup>2</sup></p>	NOMBRE:	HELICOPTEROS Y AVIONES DE GUATEMALA, SOCIEDAD ANÓNIMA	Q	44,190.87	Q	5,302,904.40
						5326168			Q		5,302,904.40		
						NIT:							
111	I-3A	ÁREA DE HANGAR	10 AÑOS	EP No. 27 02/03/2022, Notario Roberto Samuel Solorzano Hernandez	<p>TIPO:</p> <p>PROPIETARIO:</p> <p>UBICACIÓN FÍSICA:</p> <p>ÁREA</p>	1849.78m <sup>2</sup>	<p>Bien inmueble urbano inscrito en el Registro General de la Propiedad de la Zona Central, al número doscientos veintiséis (226), folio ciento cincuenta (150) de libro veinte (20) de Guatemala</p> <p>Hangar</p> <p>Estado de Guatemala</p> <p>Aeropuerto Internacional La Aurora</p>	NOMBRE:	HELICOPTEROS Y AVIONES DE GUATEMALA, SOCIEDAD ANÓNIMA	Q	22,575.32	Q	2,709,038.40
						5326168			Q		2,709,038.40		
						NIT:							
112	I-4	ÁREA DE HANGAR	2 años	CONTRATO ADITIVO, No. DS-18-2021 de fecha 12/08/2021	<p>TIPO:</p> <p>PROPIETARIO:</p> <p>UBICACIÓN FÍSICA:</p>		<p>Bien inmueble urbano inscrito en el Registro General de la Propiedad de la Zona Central, al número doscientos veintiséis (226), folio ciento cincuenta (150) de libro veinte (20) de Guatemala</p> <p>Hangar</p> <p>Estado de Guatemala</p> <p>Aeropuerto Internacional La Aurora</p>	NOMBRE:	GUATE HANGAR, S.A.	Q	Q.14,268.59	Q	Q.342,446.92
						33075263			Q		Q.342,446.92		
						NIT:							

Handwritten signature in blue ink over a circular stamp. The stamp contains the text 'ASESORIA JURIDICA' at the top, 'UNION' at the bottom, and 'DGAC' on the right side. The signature is a complex, stylized scribble in blue ink.

113	J-1	ÁREA DE HANGAR	10 años	CONTRATO No. DS-009-2016 22/01/2016	ÁREA	195,00m <sup>2</sup>	Bien Inmueble urbano inscrito en el Registro General de la Propiedad de la Zona Central, al número doscientos veintiséis (226), folio ciento cincuenta (150) de libro veinte (20) de Guatemala	AEROTAXIS, S.A.	Q. 782.4	Q. 93,888.00
					FINCA:					
					TIPO:	Hangar				
114	J-2	ÁREA DE HANGAR	10 años	CONTRATO No. DS-010-2016 22/1/2016	ÁREA	267,00m <sup>2</sup>	Bien Inmueble urbano inscrito en el Registro General de la Propiedad de la Zona Central, al número doscientos veintiséis (226), folio ciento cincuenta (150) de libro veinte (20) de Guatemala	IRMA YOLANDA MEDINILLA HERRERA	Q. 1,974.85	Q. 236,982.00
					FINCA:					
					TIPO:	Hangar				
115	J-3	ÁREA DE HANGAR	15 años	EP No. 1 06/01/2017 Notario Luis Alfonso Tobar Lima; EP. No. 17 de Modificación del 20/04/2018	ÁREA	3759.63m <sup>2</sup>	Bien Inmueble urbano inscrito en el Registro General de la Propiedad de la Zona Central, al número doscientos veintiséis (226), folio ciento cincuenta (150) de libro veinte (20) de Guatemala	GIBSON, S.A.	Q. 28,505.16	Q. 5,130,928.80
					FINCA:					
					TIPO:	Hangar				
116	J-4	ÁREA DE HANGAR	2 Años	DS-12-2022 DE FECHA 15/03/2022	ÁREA	1890.05m <sup>2</sup>	Bien Inmueble urbano inscrito en el Registro General de la Propiedad de la Zona Central, al número doscientos veintiséis (226), folio ciento cincuenta (150) de libro veinte (20) de Guatemala	SERVICIOS Y ASESORIAS GABO, S.A.	Q. 25,072.12	601,730.88
					FINCA:					
					TIPO:	Hangar				
117	J-5	ÁREA DE HANGAR	2 Años	DS-12-2022 DE FECHA 15/03/2022	ÁREA	1890.05m <sup>2</sup>	Bien Inmueble urbano inscrito en el Registro General de la Propiedad de la Zona Central, al número doscientos veintiséis (226), folio ciento cincuenta (150) de libro veinte (20) de Guatemala	SERVICIOS Y ASESORIAS GABO, S.A.	Q. 25,072.12	601,730.88
					FINCA:					
					TIPO:	Hangar				

DE ASESORIA JURÍDICA
   
 DGAC


118	J-6	ÁREA DE HANGAR	2 años	CONTRATO No. DS-02-2023 DE 11/04/2023	<p>ÁREA: 1933.70m<sup>2</sup></p> <p>FINCA: Bien inmueble urbano inscrito en el Registro General de la Propiedad de la Zona Central, al número doscientos veintiséis (226), folio ciento cincuenta (150) de libro veinte (20) de Guatemala</p> <p>TIPO: Hangar</p> <p>PROPIETARIO: Estado de Guatemala</p> <p>UBICACIÓN FÍSICA: Aeropuerto Internacional La Aurora</p> <p>ÁREA: 2095.61m<sup>2</sup></p> <p>FINCA: Bien inmueble urbano inscrito en el Registro General de la Propiedad de la Zona Central, al número doscientos veintiséis (226), folio ciento cincuenta (150) de libro veinte (20) de Guatemala</p> <p>TIPO: Hangar</p> <p>PROPIETARIO: Estado de Guatemala</p> <p>UBICACIÓN FÍSICA: Aeropuerto Internacional La Aurora</p> <p>ÁREA: 480.00m<sup>2</sup></p> <p>FINCA: Bien inmueble urbano inscrito en el Registro General de la Propiedad de la Zona Central, al número doscientos veintiséis (226), folio ciento cincuenta (150) de libro veinte (20) de Guatemala</p> <p>TIPO: Hangar</p> <p>PROPIETARIO: Estado de Guatemala</p> <p>UBICACIÓN FÍSICA: Aeropuerto Internacional La Aurora</p> <p>ÁREA: 4790.18m<sup>2</sup></p> <p>FINCA: Bien inmueble urbano inscrito en el Registro General de la Propiedad de la Zona Central, al número doscientos veintiséis (226), folio ciento cincuenta (150) de libro veinte (20) de Guatemala</p> <p>TIPO: Hangar</p> <p>PROPIETARIO: Estado de Guatemala</p> <p>UBICACIÓN FÍSICA: Aeropuerto Internacional La Aurora</p>	<p>SERVICIOS Y ASESORÍAS GABO, S.A.</p> <p>NOMBRE: 64432</p> <p>NIT: 64432</p> <p>HELICOPTEROS SIT, S.A.</p> <p>NOMBRE: 5326168</p> <p>NIT: 5326168</p> <p>AYAU CALLAWAY Y COMPAÑIA LIMITADA (AVCOM)</p> <p>NOMBRE: 32015-3</p> <p>NIT: 32015-3</p>	<p>Q.7,580.10</p> <p>Q.16,714.00</p> <p>Q.2,400.00</p> <p>Q.33,600.25</p>	<p>Q.909,612.00</p> <p>Q.2,005,680.00</p> <p>Q.288,000.00</p> <p>Q.6,524,899.17</p>
119	J-7	ÁREA DE HANGAR	10 años	CONTRATO No. DS-064-2015 12/06/2015				
120	K-1	ÁREA DE HANGAR	10 años	CONTRATO No. 76-2011 4/11/2011				
121	K-2	ÁREA DE HANGAR	15 años	CONTRATO ADMINISTRATIVO No. DS-001-2015 Y MODIFICACIÓN: DS-28-2018 06/04/2018				

  
 ASSESORIA JURIDICA  
 D G A C

122	K-2A	ÁREA DE HANGAR	15 años	E.P. No.7 de fecha 22/03/2018, ante Notaria Ada Luisa Alvado del Valle	3820.44m <sup>2</sup>	Bien inmueble urbano inscrito en el Registro General de la Propiedad de la Zona Central, al número doscientos veintiséis (226), folio ciento cincuenta (150) de libro veinte (20) de Guatemala	Hangar	SERVICIOS LARIMAR, SOCIEDAD ANONIMA	99231379	NOMBRE:	Q.26,270.46	Q. 4,728,682.80	
											Propietario:		Estado de Guatemala
											Ubicación Física:		Aeropuerto Internacional La Aurora
											NIT:		
123	K-3	ÁREA DE HANGAR	5 años	E.P. No. 87 de fecha 9/09/2021 Notario William Walter Monroy Lucero	690.21m <sup>2</sup>	Bien inmueble urbano inscrito en el Registro General de la Propiedad de la Zona Central, al número doscientos veintiséis (226), folio ciento cincuenta (150) de libro veinte (20) de Guatemala	Hangar	SERVICIOS AGROPECUARIOS NACIONALES, SOCIEDAD ANÓNIMA	64556662	NOMBRE:	5,140.72	Q. 308,443.20	
											Propietario:		Estado de Guatemala
											Ubicación Física:		Aeropuerto Internacional La Aurora
											NIT:		
124	K-4	ÁREA DE HANGAR	15 años	E.P. No. 20 29/07/2019 Notario Joel Otoniel Chávez Gramajo	4232.29m <sup>2</sup>	Bien Inmueble urbano inscrito en el Registro General de la Propiedad de la Zona Central, al número doscientos veintiséis (226), folio ciento cincuenta (150) de libro veinte (20) de Guatemala	Hangar	TRANSPORTES AEREOS GUATEMALTECOS, S.A.	527303K	NOMBRE:	Q.32,995.68	Q.593,922.24	
											Propietario:		Estado de Guatemala
											Ubicación Física:		Aeropuerto Internacional La Aurora
											NIT:		



125	K-5	ÁREA DE HANGAR	2 AÑOS	CONTRATO ADMINISTRATIVO No. DS-10-2019, de fecha 19/03/2019	<p>ÁREA: 3032.16m<sup>2</sup></p> <p>FINCA: Bien inmueble urbano inscrito en el Registro General de la Propiedad de la Zona Central, al número doscientos veintiséis (226), folio ciento cincuenta (150) de libro veinte (20) de Guatemala</p> <p>TIPO: Hangar</p> <p>PROPIETARIO: Estado de Guatemala</p> <p>UBICACIÓN FÍSICA: Aeropuerto Internacional La Aurora</p>	ENLACES AEREOS, S.A.	533531-7	Q.23,465.62	Q.563,174.88
126	K-6	ÁREA DE HANGAR	2 AÑOS	CONTRATO ADMINISTRATIVO No. DS-11-2019, de fecha 19/03/2019	<p>ÁREA: 2063.23m<sup>2</sup></p> <p>FINCA: Bien inmueble urbano inscrito en el Registro General de la Propiedad de la Zona Central, al número doscientos veintiséis (226), folio ciento cincuenta (150) de libro veinte (20) de Guatemala</p> <p>TIPO: Hangar</p> <p>PROPIETARIO: Estado de Guatemala</p> <p>UBICACIÓN FÍSICA: Aeropuerto Internacional La Aurora</p>	DESARROLLO DE INVERSIONES ACULVINAC, S.A.	1198904-1	Q.16,110.53	Q.385,652.72
127	K-7	ÁREA DE HANGAR	15 años	EP. No. 21, 29/07/2019, Notario Joel Otthiel Chávez Gramajo	<p>ÁREA: 2484.80m<sup>2</sup></p> <p>FINCA: Bien inmueble urbano inscrito en el Registro General de la Propiedad de la Zona Central, al número doscientos veintiséis (226), folio ciento cincuenta (150) de libro veinte (20) de Guatemala</p> <p>TIPO: Hangar</p> <p>PROPIETARIO: Estado de Guatemala</p> <p>UBICACIÓN FÍSICA: Aeropuerto Internacional La Aurora</p>	TRANSPORTES AEREOS GUATEMALTECOS, S.A.	527303K	Q.19,374.88	Q.348,747.84





131	L-2	ÁREA DE HANGAR	5 años	EP No. 27.13/02/2020 Notario Sergio Antonio Escobar Esteban	3684.92m <sup>2</sup> Bien inmueble urbano inscrito en el Registro General de la Propiedad de la Zona Central, al número doscientos veintiséis (226), folio ciento cincuenta (150) de libro veinte (20) de Guatemala	IMPORTAVIA, S.A.	Q.1.504,950.60	Q.25,082.51	Q.1.504,950.60	NOMBRE: 414954-8 NIT:	
											ÁREA
											FINCA:
											TIPO: Hangar
132	L-3	ÁREA DE HANGAR	15 AÑOS	EP. 44 de fecha 13/08/2021. Notaria Ingrid Michelle Ortiz Paiz	2956.57m <sup>2</sup> Bien inmueble urbano inscrito en el Registro General de la Propiedad de la Zona Central, al número doscientos veintiséis (226), folio ciento cincuenta (150) de libro veinte (20) de Guatemala	TRANSP. TERR Y AEREO DE CENTRO AMERICA, S.A.	Q.21,063.96	Q.21,063.96	NOMBRE: 1078518 NIT:		
										ÁREA	
										FINCA:	
										TIPO: Hangar	
133	L-4	ÁREA DE HANGAR	5 años	EP No. 146-08/10/2004 Notario Juan Jose Morales Ruiz	8722.10m <sup>2</sup> Bien inmueble urbano inscrito en el Registro General de la Propiedad de la Zona Central, al número doscientos veintiséis (226), folio ciento cincuenta (150) de libro veinte (20) de Guatemala	ARMANDO RENE MOREL ALTEMBACH Y COMPAÑIA LIMITADA	Q.11,091.00	Q.11,091.00	NOMBRE: 98367-5 NIT:		
										ÁREA	
										FINCA:	
										TIPO: Hangar	





134	L-5	ÁREA DE HANGAR	4 años	EP. NO. 64 de fecha 27/05/2021, Notario Enio Ismael López Beyer	ÁREA 4285.03m <sup>2</sup> Bien inmueble urbano inscrito en el Registro General de la Propiedad de la Zona Central, al número doscientos veintiséis (226), folio ciento cincuenta (150) de libro veinte (20) de Guatemala	FINCA: TIPO: PROPIETARIO: UBICACIÓN FÍSICA: ÁREA	Hangar Estado de Guatemala Aeropuerto Internacional La Aurora 3633.42m <sup>2</sup>	NOMBRE: 3960684 NIT:	CAMPELLOS, SOCIEDAD ANÓNIMA	Q. 30,140.72	Q.1,446,754.56
135	L-6										
136	L-7	ÁREA DE HANGAR	2 AÑOS	CONTRATO ADMITIVO. No. DS-35-2021 DE DE FECHA 11/10/2021	FINCA: TIPO: PROPIETARIO: UBICACIÓN FÍSICA: ÁREA	Bien inmueble urbano inscrito en el Registro General de la Propiedad de la Zona Central, al número doscientos veintiséis (226), folio ciento cincuenta (150) de libro veinte (20) de Guatemala	Hangar Estado de Guatemala Aeropuerto Internacional La Aurora 817.30m <sup>2</sup>	NOMBRE: 2969751-4 NIT:	TRANSLATIN, S.A	Q. 28,997.96	Q. 695,951.04
137	L-8	ÁREA DE HANGAR	10 años	DS-014-2016 28/01/2016, MODIFICACIÓN DS-	FINCA: TIPO: PROPIETARIO: UBICACIÓN FÍSICA:	Bien inmueble urbano inscrito en el Registro General de la Propiedad de la Zona Central, al número doscientos veintiséis (226), folio ciento cincuenta (150) de libro veinte (20) de Guatemala	Hangar Estado de Guatemala Aeropuerto Internacional La Aurora	NOMBRE: MARIA ROXANA GABRIEL ROZOTTO DE ZIMERI NIT:		Q.3,776.49	Q.453,178.80



138	L-10	ÁREA DE HANGAR	5 AÑOS	EP. NO. 15 de fecha 27 de mayo de 2021, Notario Erick Fedorenko Ponce Solís	ÁREA FINCA: TIPO: PROPIETARIO: UBICACIÓN FÍSICA:	228.78m <sup>2</sup> Bien Inmueble urbano inscrito en el Registro General de la Propiedad de la Zona Central, al número doscientos veintiséis (226), folio ciento cincuenta (150) de libro veinte (20) de Guatemala Hangar Estado de Guatemala Aeropuerto Internacional La Aurora	AVIACORP, S.A. NOMBRE: 10140034 NIT:	Q.14,112.73	Q. 846,763.80
139	L-11	ÁREA DE HANGAR	2 AÑOS	CONTRATO ADMITIVO, No. DS-62-2018, DE FECHA 16/11/2018	ÁREA FINCA: TIPO: PROPIETARIO: UBICACIÓN FÍSICA:	1543.95m <sup>2</sup> Bien Inmueble urbano inscrito en el Registro General de la Propiedad de la Zona Central, al número doscientos veintiséis (226), folio ciento cincuenta (150) de libro veinte (20) de Guatemala Hangar Estado de Guatemala Aeropuerto Internacional La Aurora	SERGIO ADOLFO RASKOSKY HOJIMANN NOMBRE: 2955377 NIT:	Q.7,446.60	Q.178,718.40
140	L-13	ÁREA DE HANGAR	5 años	34-2002 25/2/2002	ÁREA FINCA: TIPO: PROPIETARIO: UBICACIÓN FÍSICA:	7941.78m <sup>2</sup> Bien Inmueble urbano inscrito en el Registro General de la Propiedad de la Zona Central, al número doscientos veintiséis (226), folio ciento cincuenta (150) de libro veinte (20) de Guatemala Hangar Estado de Guatemala Aeropuerto Internacional La Aurora			
141	L-13A				ÁREA FINCA: TIPO: PROPIETARIO: UBICACIÓN FÍSICA:	454.50m <sup>2</sup> Bien Inmueble urbano inscrito en el Registro General de la Propiedad de la Zona Central, al número doscientos veintiséis (226), folio ciento cincuenta (150) de libro veinte (20) de Guatemala Hangar Estado de Guatemala Aeropuerto Internacional La Aurora		Q.19,604.45	Q.1,176,267.00
142	L-14	ÁREA DE HANGAR	2 años	CONTRATO ADMINISTRATIVO No. DS-24-2018, de fecha 27/03/2018	ÁREA FINCA: TIPO: PROPIETARIO: UBICACIÓN FÍSICA:	454.50m <sup>2</sup> Bien Inmueble urbano inscrito en el Registro General de la Propiedad de la Zona Central, al número doscientos veintiséis (226), folio ciento cincuenta (150) de libro veinte (20) de Guatemala Hangar Estado de Guatemala Aeropuerto Internacional La Aurora	AEROFOTO CENTROAMERICANA S.A. NOMBRE: 1406531 NIT:	Q.2,751.84	Q.66,044.16

  
 UNIDAD DE ASESORIA JURÍDICA  
 DGAC


143	L-15	ÁREA DE HANGAR	5 años	EP., NUMERO 10 DE FECHA 25/11/2019 NOTARIO ENRIQUE ASTURIAS FONTANA	<p>ÁREA</p> <p>FINCA: Bien inmueble urbano inscrito en el Registro General de la Propiedad de la Zona Central, al número doscientos veintiséis (226), folio ciento cincuenta (150) de libro veinte (20) de Guatemala</p> <p>TIPO: Hangar</p> <p>PROPIETARIO: Estado de Guatemala</p> <p>UBICACIÓN FÍSICA: Aeropuerto Internacional La Aurora</p> <p>ÁREA 1313.21m<sup>2</sup></p>	<p>NOMBRE: 88876316</p> <p>NIT: 88876316</p>	<p>AEROSERVICIOS GT, SOCIEDAD ANÓNIMA</p>	Q. 1,261.58	Q.30,277.92
144	L-16	ÁREA DE HANGAR	15 años	EP. 42 de fecha 23/08/2021 Notario Alvaro Hurtado Bocalétti	<p>ÁREA</p> <p>FINCA: Bien inmueble urbano inscrito en el Registro General de la Propiedad de la Zona Central, al número doscientos veintiséis (226), folio ciento cincuenta (150) de libro veinte (20) de Guatemala</p> <p>TIPO: Hangar</p> <p>PROPIETARIO: Estado de Guatemala</p> <p>UBICACIÓN FÍSICA: Aeropuerto Internacional La Aurora</p> <p>ÁREA 322.00m<sup>2</sup></p>	<p>NOMBRE: 983675</p> <p>NIT: 983675</p>	<p>BEECHCRAFT DE GUATEMALA, S.A.</p>	7,672.82 Q.	1,381,107.60
145	L-17	ÁREA DE HANGAR	2 AÑOS	CONTRATO ADMINISTRATIVO No. DS-08-2019	<p>ÁREA</p> <p>FINCA: Bien inmueble urbano inscrito en el Registro General de la Propiedad de la Zona Central, al número doscientos veintiséis (226), folio ciento cincuenta (150) de libro veinte (20) de Guatemala</p> <p>TIPO: Hangar</p> <p>PROPIETARIO: Estado de Guatemala</p> <p>UBICACIÓN FÍSICA: Aeropuerto Internacional La Aurora</p> <p>ÁREA 550.08m<sup>2</sup></p>	<p>NOMBRE: 86828-0</p> <p>NIT: 86828-0</p>	<p>JORGE ARNULFO PEREZ RODRIGUEZ</p>	Q.1,618.52	Q.38,844.48
146	L-18	ÁREA DE HANGAR	10 años	CONTRATO No. DS-005- 2016 11/01/2016	<p>ÁREA</p> <p>FINCA: Bien inmueble urbano inscrito en el Registro General de la Propiedad de la Zona Central, al número doscientos veintiséis (226), folio ciento cincuenta (150) de libro veinte (20) de Guatemala</p> <p>TIPO: Hangar</p> <p>PROPIETARIO: Estado de Guatemala</p> <p>UBICACIÓN FÍSICA: Aeropuerto Internacional La Aurora</p>	<p>NOMBRE: 1197941-0</p> <p>NIT: 1197941-0</p>	<p>LOS TRES MERCADOS, S.A.</p>	Q.2,364.37	Q.283,724.40
147	L-19								

UNIDAD DE ASESORÍA JURÍDICA  
 DGAC

148	L-20	ÁREA DE HANGAR	2 años	CONTRATO No. DS-18-2022-24/05/2022	<p>ÁREA</p> <p>FINCA:</p> <p>TIPO:</p> <p>PROPIETARIO:</p> <p>UBICACIÓN FÍSICA:</p>	<p>262.54m<sup>2</sup></p> <p>Bien inmueble urbano inscrito en el Registro General de la Propiedad de la Zona Central, al número doscientos veintiséis (226), folio ciento cincuenta (150) de libro veinte (20) de Guatemala</p> <p>Hangar</p> <p>Estado de Guatemala</p> <p>Aeropuerto Internacional La Aurora</p> <p>294.95m<sup>2</sup></p>	<p>NOMBRE:</p> <p>NIT:</p>	<p>HELINGUILA, S.A.</p> <p>521181-6</p> <p>NIT:</p>	<p>Q. 2,760.27</p> <p>Q. 66,246.48</p>
149	L-21	ÁREA DE HANGAR	2 AÑOS	CONTRATO No. DS-17-2022-20/05/2022	<p>ÁREA</p> <p>FINCA:</p> <p>TIPO:</p> <p>PROPIETARIO:</p> <p>UBICACIÓN FÍSICA:</p>	<p>Bien inmueble urbano inscrito en el Registro General de la Propiedad de la Zona Central, al número doscientos veintiséis (226), folio ciento cincuenta (150) de libro veinte (20) de Guatemala</p> <p>Hangar</p> <p>Estado de Guatemala</p> <p>Aeropuerto Internacional La Aurora</p> <p>345.00m<sup>2</sup></p>	<p>NOMBRE:</p> <p>NIT:</p>	<p>KENTIA, SOCIEDAD ANONIMA</p> <p>97258920</p> <p>NIT:</p>	<p>Q. 1,921.78</p> <p>Q. 46,122.72</p>
150	L-22	ÁREA DE HANGAR	2 AÑOS	CONTRATO ADMINISTRATIVO DS-062-2019 19/09/2019	<p>ÁREA</p> <p>FINCA:</p> <p>TIPO:</p> <p>PROPIETARIO:</p> <p>UBICACIÓN FÍSICA:</p>	<p>Bien inmueble urbano inscrito en el Registro General de la Propiedad de la Zona Central, al número doscientos veintiséis (226), folio ciento cincuenta (150) de libro veinte (20) de Guatemala</p> <p>Hangar</p> <p>Estado de Guatemala</p> <p>Aeropuerto Internacional La Aurora</p> <p>160.60m<sup>2</sup></p>	<p>NOMBRE:</p> <p>NIT:</p>	<p>MOSCAMED</p> <p>2596547</p> <p>NIT:</p>	<p>Q. 1,692.60</p> <p>Q. 40,622.40</p>
151	L-23	ÁREA DE HANGAR	2 AÑOS	CONTRATO ADMITIVO No. DS-24-2021, DE FECHA 09/09/2021	<p>ÁREA</p> <p>FINCA:</p> <p>TIPO:</p> <p>PROPIETARIO:</p> <p>UBICACIÓN FÍSICA:</p>	<p>Bien inmueble urbano inscrito en el Registro General de la Propiedad de la Zona Central, al número doscientos veintiséis (226), folio ciento cincuenta (150) de libro veinte (20) de Guatemala</p> <p>Hangar</p> <p>Estado de Guatemala</p> <p>Aeropuerto Internacional La Aurora</p>	<p>NOMBRE:</p> <p>NIT:</p>	<p>ESTACION AEREA DE GUATEMALA, S.A.</p> <p>25394428</p> <p>NIT:</p>	<p>Q. 1,438.98</p> <p>Q. 34,535.52</p>



152	L-24	ÁREA DE HANGAR	10 años	CONTRATO No. DS-118-2015 18/12/2015	ÁREA	1600.16m <sup>2</sup>	MULTISERVICIOS MYS, S.A.	Q.8,518.14	Q.1,022,175.80
					FINCA:	Bien inmueble urbano inscrito en el Registro General de la Propiedad de la Zona Central, al número doscientos veintiséis (226), folio ciento cincuenta (150) de libro veinte (20) de Guatemala			
					TIPO:	Hangar			
					PROPIETARIO:	Estado de Guatemala			
					UBICACIÓN FÍSICA:	Aeropuerto Internacional La Aurora			
153	L-24A	ÁREA DE HANGAR	2 años	CONTRATO ADMINISTRATIVO No. DS-47-2018 03/09/2018	ÁREA	379.89m <sup>2</sup>	GRUPO AEROSPECIAL, S.A.	Q.3,600.58	Q.86,413.92
					FINCA:	Bien inmueble urbano inscrito en el Registro General de la Propiedad de la Zona Central, al número doscientos veintiséis (226), folio ciento cincuenta (150) de libro veinte (20) de Guatemala			
					TIPO:	Hangar			
					PROPIETARIO:	Estado de Guatemala			
					UBICACIÓN FÍSICA:	Aeropuerto Internacional La Aurora			




154	L-25	ÁREA DE HANGAR	10 AÑOS	EP 228, de fecha 28/11/2018 Notaria Flor de María Folgar Romero	ÁREA	989.74m <sup>2</sup> Bien Inmueble urbano inscrito en el Registro General de la Propiedad de la Zona Central, al número doscientos veintiséis (226), folio ciento cincuenta (150) de libro veinte (20) de Guatemala	OPERACIONES AEREAS Y SERVICIOS, S. A.	Q. 1,100,910.00
					TIPO:	Hangar	NOMBRE:	
					PROPIETARIO:	Estado de Guatemala	NIT:	4235349-1
					UBICACIÓN FÍSICA:	Aeropuerto Internacional La Aurora		Q. 4,689.49
155	L-26	ÁREA DE HANGAR	15 años	DS-033-2015 18/05/2015	ÁREA	400.00m <sup>2</sup> Bien inmueble urbano inscrito en el Registro General de la Propiedad de la Zona Central, al número doscientos veintiséis (226), folio ciento cincuenta (150) de libro veinte (20) de Guatemala	AVIATION SERVICES, S.A.	Q. 643,120.00
					TIPO:	Hangar	NOMBRE:	
					PROPIETARIO:	Estado de Guatemala	NIT:	8807859-0
					UBICACIÓN FÍSICA:	Aeropuerto Internacional La Aurora		Q. 3,584.00
156	N-1	ÁREA DE HANGAR	10 años	EP No. 10 24/10/2019 Notario Ennio Guillermo Lopez Alvarado	ÁREA	3044.83m <sup>2</sup> Bien Inmueble urbano inscrito en el Registro General de la Propiedad de la Zona Central, al número doscientos veintiséis (226), folio ciento cincuenta (150) de libro veinte (20) de Guatemala	CIRCULO AEREO	
					TIPO:	Hangar	NOMBRE:	
					PROPIETARIO:	Estado de Guatemala	NIT:	39821038
					UBICACIÓN FÍSICA:	Aeropuerto Internacional La Aurora		Gratuito
157	N-2	ÁREA DE HANGAR	2 años	CONTRATO ADMINISTRATIVO No. DS-029-2021, de fecha 16/09/2021	ÁREA	732.00m <sup>2</sup> Bien inmueble urbano inscrito en el Registro General de la Propiedad de la Zona Central, al número doscientos veintiséis (226), folio ciento cincuenta (150) de libro veinte (20) de Guatemala	ROSSANA MAGALI BETETA DIAZ DE REYES	Q. 5,218.94
					TIPO:	Hangar	NOMBRE:	
					PROPIETARIO:	Estado de Guatemala	NIT:	579546-6
					UBICACIÓN FÍSICA:	Aeropuerto Internacional La Aurora		Q. 125,254.56



158	N-3	ÁREA DE HANGAR	10 años	CONTRATO No. DS-001-2016 07/01/2016	561.33m <sup>2</sup> Bien inmueble urbano inscrito en el Registro General de la Propiedad de la Zona Central, al número doscientos veintiséis (226), folio ciento cincuenta (150) de libro veinte (20) de Guatemala		NOMBRE:  NIT:	INVERSIONES PERVISA, SOCIEDAD ANÓNIMA  2524874-K  NIT:	Q.2,466.02  Q.295,922.40
					FINCA:  TIPO: Hangar PROPIETARIO: Estado de Guatemala UBICACIÓN FÍSICA: Aeropuerto Internacional La Aurora	NOMBRE:  NIT:			
159	N-4	ÁREA DE HANGAR	2 AÑOS	CONTRATO ADMINISTRATIVO DS-052-2019, 26/08/2019	879.84m <sup>2</sup> Bien inmueble urbano inscrito en el Registro General de la Propiedad de la Zona Central, al número doscientos veintiséis (226), folio ciento cincuenta (150) de libro veinte (20) de Guatemala		NOMBRE:  NIT:	EDGAR RENE REYES GARZONA  357504-7  NIT:	Q.5,228.35  Q.125,480.40
					FINCA:  TIPO: Hangar PROPIETARIO: Estado de Guatemala UBICACIÓN FÍSICA: Aeropuerto Internacional La Aurora	NOMBRE:  NIT:			



160	N-5	ÁREA DE HANGAR	15 AÑOS	EP. No. 32, de fecha 23/05/2019, Ante notario Sergio Antonio Escobar Estéban	<p>ÁREA: 807.00m<sup>2</sup></p> <p>FINCA: Bien inmueble urbano inscrito en el Registro General de la Propiedad de la Zona Central, al número doscientos veintiséis (226), folio ciento cincuenta (150) de libro veinte (20) de Guatemala</p> <p>TIPO: Hangar</p> <p>PROPIETARIO: Estado de Guatemala</p> <p>UBICACIÓN FÍSICA: Aeropuerto Internacional La Aurora</p> <p>ÁREA: 1200.m00<sup>2</sup></p>	<p>NOMBRE: 98811533</p> <p>NIT: 98811533</p>	Q.4,337.76	Q.780,796.80
161	N-6	ÁREA DE HANGAR	15 años	003-1996 10/1/96	<p>FINCA: Bien inmueble urbano inscrito en el Registro General de la Propiedad de la Zona Central, al número doscientos veintiséis (226), folio ciento cincuenta (150) de libro veinte (20) de Guatemala</p> <p>TIPO: Hangar</p> <p>PROPIETARIO: Estado de Guatemala</p> <p>UBICACIÓN FÍSICA: Aeropuerto Internacional La Aurora</p> <p>ÁREA: 330.27m<sup>2</sup></p>	<p>NOMBRE:</p> <p>NIT:</p>	Q.3,000.00	Q.540,000.00
162	N-7	ÁREA DE HANGAR	15 años	EP No. 14 07/11/2017 Notario Roberto Antonio Pastor Cojuliun	<p>FINCA: Bien inmueble urbano inscrito en el Registro General de la Propiedad de la Zona Central, al número doscientos veintiséis (226), folio ciento cincuenta (150) de libro veinte (20) de Guatemala</p> <p>TIPO: Hangar</p> <p>PROPIETARIO: Estado de Guatemala</p> <p>UBICACIÓN FÍSICA: Aeropuerto Internacional La Aurora</p> <p>ÁREA: 650.55m<sup>2</sup></p>	<p>NOMBRE: ALFREDO ANTONIO CIFUENTES LARA</p> <p>NIT: 17287669</p>	Q.1,600.09	Q.288,016.20
163	N-8	ÁREA DE HANGAR	10 años	D5-002-2016 7/1/2016	<p>FINCA: Bien inmueble urbano inscrito en el Registro General de la Propiedad de la Zona Central, al número doscientos veintiséis (226), folio ciento cincuenta (150) de libro veinte (20) de Guatemala</p> <p>TIPO: Hangar</p> <p>PROPIETARIO: Estado de Guatemala</p> <p>UBICACIÓN FÍSICA: Aeropuerto Internacional La Aurora</p>	<p>NOMBRE: AEROTRANSPORTE S ESPECIALIZADOS, SOCIEDAD ANÓNIMA</p> <p>NIT: 3818924-0</p>	Q.3,686.73	Q.442,407.60





164	N-8A	ÁREA DE HANGAR	5 años	EP. 37.04/12/2019, Notario ERI RAFAEL PALMA VALENZUELA	<p>ÁREA: 101.93m<sup>2</sup></p> <p>Bien inmueble urbano inscrito en el Registro General de la Propiedad de la Zona Central, al número doscientos veintidós (226), folio ciento cincuenta (150) de libro veinte (20) de Guatemala</p> <p>FINCA:</p> <p>TIPO: Hangar</p> <p>PROPIETARIO: Estado de Guatemala</p> <p>UBICACIÓN FÍSICA:</p>	<p>NOMBRE: EUIDA ALBERTINA RAFAEL ROJAS DE CHACÓN</p> <p>NIT: 4885423-9</p>	Q.913.29	Q.16,439.22
-----	------	----------------	--------	--	--	---	----------	-------------

*[Handwritten signature in blue ink]*



**ÁREA DE GASOLINERAS AILA**

No.	HANGAR	MOTIVO DEL ARRENDAMIENTO Y USO	PLAZO	FECHA DE APROBACION DEL CONTRATO	CARACTERÍSTICAS DEL BIEN	ARRENDATARIO	RENTA MENSUAL
1	HNW-1	PUMA ENERGY, BAHAMAS, SOCIEDAD ANÓNIMA	CONTRATO DS 084-2015 01/07/2015	Finalizará 3 meses después de inicio de operaciones de la nueva terminal de combustible de conformidad con Licitación Pública Internacional que se realice	<p>ÁREA: 4275.42 M2</p> <p>FINCA: Bien inmueble urbano inscrito en el Registro General de la Propiedad de la Zona Central, al número doscientos veintiséis (226), folio ciento cincuenta (150) de libro veinte (20) de Guatemala</p> <p>TIPO: AREA DE COMBUSTIBLE</p> <p>UBICACIÓN FÍSICA: Estado de Guatemala</p> <p>PROPIETARIO: Aeropuerto Internacional La Aurora</p>	<p>NOMBRE: PUMA ENERGY, BAHAMAS SOCIEDAD ANÓNIMA</p> <p>NIT: 545558-8</p>	\$16,759.65
2	HNW-2	CHEVRON GUATEMALA INC.	DS-085-2015 01/07/2015	Finalizará 3 meses después de inicio de operaciones de la nueva terminal de combustible de conformidad con Licitación Pública Internacional que se realice	<p>ÁREA: 4562.68M2</p> <p>FINCA: Bien inmueble urbano inscrito en el Registro General de la Propiedad de la Zona Central, al número doscientos veintiséis (226), folio ciento cincuenta (150) de libro veinte (20) de Guatemala</p> <p>TIPO: AREA DE COMBUSTIBLE</p> <p>UBICACIÓN FÍSICA: Estado de Guatemala</p> <p>PROPIETARIO: Aeropuerto Internacional La Aurora</p>	<p>NOMBRE: CHEVRON GUATEMALA INC.</p> <p>NIT: 32995-5</p>	\$17,885.71
3	HNW-4	LIQUIDOS Y QUIMICOS, S.A.	DS-026-2015 22/04/2015 MODIFICACIONES DS-057-2015 05/06/2015 DS-029-2015 30/04/2015	Finalizará 3 meses después de inicio de operaciones de la nueva terminal de combustible de conformidad con Licitación Pública Internacional que se realice	<p>ÁREA:</p> <p>FINCA: Bien inmueble urbano inscrito en el Registro General de la Propiedad de la Zona Central, al número doscientos veintiséis (226), folio ciento cincuenta (150) de libro veinte (20) de Guatemala</p> <p>TIPO: AREA DE COMBUSTIBLE</p> <p>UBICACIÓN FÍSICA: Estado de Guatemala</p> <p>PROPIETARIO:</p>	<p>NOMBRE: LIQUIDOS Y QUIMICOS, S.A.</p> <p>NIT: 485472-1</p>	\$14,228.38



ÁREAS DADAS EN ARRENDAMIENTO PARA HANDLING (USO RAMPA)									
No.	HANGAR	MOTIVO DEL ARRENDAMIENTO Y	PLAZO	FECHA DE APROBACION	CARACTERÍSTICAS DEL BIEN	ARRENDATARIO	VALOR MENSUAL	MONTO TOTAL DEL CONTRATO	
1	SPE 2-98 area unicamente para rampa	EXPORTADORA DE CARDAMOMO Y CAFÉ, S.A.	19 años	CONTRATO No. 77-2011 08/11/2011	UBICACIÓN FÍSICA:	EXPORTADORA DE CARDAMOMO Y CAFÉ, S.A. NOMBRE: NIT:	Q. 491.55	Q. 88,479.00	
					FINCA:				
					TIPO:				
					PROPIETARIO:				
2	FN-1.25 Y STP-1-1050	AVIASERVICIOS, SA.	5 años	CONTRATO No. DS-059-2015 8/6/2015	UBICACIÓN FÍSICA:	AVIASERVICIOS, SA. NOMBRE: NIT:	Q. 76,570.82	Q. 4,594,249.20	
					FINCA:				
					TIPO:				
					PROPIETARIO:				
3	STP-2	LAATS, S.A.	15 AÑOS	EP No. 41 02/09/2019 Notario Joel Ottoniel Chávez Gramajo	UBICACIÓN FÍSICA:	LAATS, S.A. NOMBRE: NIT:	Q. 8,064.00	Q. 1,451,520.00	
					FINCA:				
					TIPO:				
					PROPIETARIO:				



4	FN-1-14 Y STP-3-1178	SERVICIOS AEREOS GUATEMALTECOS S. A.	10 años	CONTRATO No. DS- 006-2016 11/1/2016	FINCA:  TIPO: PROPIETARIO UBICACIÓN FÍSICA:	Bien inmueble urbano inscrito en el Registro General de la Propiedad de la Zona Central, al número doscientos veintiséis (226), folio ciento cincuenta (150) de libro veinte (20) de Guatemala	SERVICIOS AEREOS GUATEMALTECO S.S.A	Q. 41,556.47	Q. 4,986,656.40
						Rampa, Oficina y Bodega	NOMBRE: NIT:		
						Estado de Guatemala Aeropuerto Internacional La Aurora	7216831		
5	STP-4	COMPANÍA PANAMENA DE AVIACIÓN, S.A.	2 años	CONTRATO No. DS- 038-2019 15/07/2019	FINCA:  TIPO: PROPIETARIO UBICACIÓN FÍSICA:	Bien inmueble urbano inscrito en el Registro General de la Propiedad de la Zona Central, al número doscientos veintiséis (226), folio ciento cincuenta (150) de libro veinte (20) de Guatemala	COMPANÍA PANAMENA DE AVIACIÓN, S.A.	Q. 16,800.00	Q. 403,206.00
						Rampa	NOMBRE: NIT:		
						Estado de Guatemala Aeropuerto Internacional La Aurora	345722-2		



6	FN-1-26-AI-2-26 Y STP-50-TAG	TRANSPORTES AEREOS GUATEMALTECOS, S.A.	5 años	CONTRATO ADMINISTRATIVO No. 001-2014 13/2/2014	FINCA: TIPO: PROPIETARIO: UBICACIÓN FISICA:	Bien inmueble urbano inscrito en el Registro General de la Propiedad de la Zona Central, al número doscientos veintiséis (226), folio ciento cincuenta (150) de libro veinte (20) de Guatemala Rampa, Oficina y Bodega Estado de Guatemala Aeropuerto Internacional La Aurora	TRANSPORTES AEREOS GUATEMALTECO S. S.A. NOMBRE: NIT: 527303K	Q. 6,035.46	Q. 362,127.60
7	HNW-10	SAG	5 año	EP NO. 11 08/02/2020 Notario Jose Arturo Pellicer Arellano	FINCA: TIPO: PROPIETARIO: UBICACIÓN FISICA:	Bien Inmueble urbano inscrito en el Registro General de la Propiedad de la Zona Central, al número doscientos veintiséis (226), folio ciento cincuenta (150) de libro veinte (20) de Guatemala Equipo de Servicios en Tierra Estado de Guatemala Aeropuerto Internacional La Aurora	NOMBRE: NIT:	Q. 2,620.00	Q. 31,440.00
8	HNW-12	LAATS, S.A.	10 años	Escritura Pública No. 1, de fecha 20/02/2019, ante el Notario Roberto Carlos García Solares	FINCA: TIPO: PROPIETARIO: UBICACIÓN FISICA:	Bien inmueble urbano inscrito en el Registro General de la Propiedad de la Zona Central, al número doscientos veintiséis (226), folio ciento cincuenta (150) de libro veinte (20) de Guatemala Bodega y Taller Estado de Guatemala Aeropuerto Internacional La Aurora	LAATS, S.A. NOMBRE: NIT: 7216831	Q. 8,736.00	Q. 1,048,320.00
9		LAATS, S.A.	10 años	Escritura Pública No. 10, de fecha 03/07/2019, ante el Notario Joel Otoniel Gramajo Aguirre	FINCA: TIPO: PROPIETARIO: UBICACIÓN FISICA:	Bien inmueble urbano inscrito en el Registro General de la Propiedad de la Zona Central, al número doscientos veintiséis (226), folio ciento cincuenta (150) de libro veinte (20) de Guatemala Bodega y Taller Estado de Guatemala Aeropuerto Internacional La Aurora	LAATS, S.A. NOMBRE: NIT: 7216831	Q. 3,225.60	Q. 387,072.00

UNIDAD REGISTRAL JURÍDICA  
**REGISTRAR**  
 UNIDAD REGISTRAL JURÍDICA  
 DGAC

**ÁREAS DADAS EN ARRENDAMIENTO AEROPUERTO INTERNACIONAL MUNDO MAYA**

No.	NOMENCLATURA DEL AREA	MOTIVO DEL ARRENDAMIENTO Y USO	PLAZO	FECHA DE APROBACION DEL CONTRATO	CARACTERÍSTICAS DEL BIEN			ARRENDATARIO	VALOR MENSUAL	MONTO TOTAL DEL CONTRATO
1	MM-OF-07, MM-OF-08	TRANSPORTES AÉREOS GUATEMALTECOS, SOCIEDAD ANÓNIMA	15 años	DS-078-2014, de fecha 7/10/2014	UBICACIÓN FÍSICA: Bien inmueble urbano inscrito en el Registro General de la Propiedad de la Zona Central, al número doscientos veintiséis (226), folio ciento cincuenta (150) de libro veinte (20) de Guatemala	FINCA: LOCAL COMERCIAL, CUANTERS, Estado de Guatemala	TIPO: PROPIETARIO:	NOMBRE: TRANSPORTES AÉREOS GUATEMALTECO S, SOCIEDAD ANÓNIMA NIT: 527303-K	Q. 4128.17	Q. 743,070.60
2	MM-OF-06	TROPIC AIR LIMITED	15 años	DS-069-2014, de fecha 11/11/2014	UBICACIÓN FÍSICA: Bien inmueble urbano inscrito en el Registro General de la Propiedad de la Zona Central, al número doscientos veintiséis (226), folio ciento cincuenta (150) de libro veinte (20) de Guatemala	FINCA: LOCAL COMERCIAL, Estado de Guatemala	TIPO: Aeropuerto Internacional La Aurora PROPIETARIO:	NOMBRE: TROPIC AIR LIMITED NIT: 7418510-B	Q. 2,074.74	Q. 373,453.52
3	MM-OF-09	AYAU CALLAWAY Y COMPAÑIA LIMITADA	15 años	DS-002-2015, de fecha 16/1/2015	UBICACIÓN FÍSICA: Bien inmueble urbano inscrito en el Registro General de la Propiedad de la Zona Central, al número doscientos veintiséis (226), folio ciento cincuenta (150) de libro veinte (20) de Guatemala	FINCA: LOCAL COMERCIAL, Estado de Guatemala	TIPO: Aeropuerto Internacional La Aurora PROPIETARIO:	NOMBRE: AYAU CALLAWAY Y COMPAÑIA LIMITADA NIT: 32015-3	Q. 2,025.00	Q. 364,500.00
4	Área de Combustible	AEROPETROL, SOCIEDAD ANÓNIMA	5 años	EP 39 5/12/2016 Zujuel Guadalupe Castellanos García MODIFICACIÓN EP No. 88 28/08/2017 Ana Cristina Barbier Figueroa	UBICACIÓN FÍSICA: Bien inmueble urbano inscrito en el Registro General de la Propiedad de la Zona Central, al número doscientos veintiséis (226), folio ciento cincuenta (150) de libro veinte (20) de Guatemala	FINCA: ÁREA COMBUSTIBLE, Estado de Guatemala	TIPO: Aeropuerto Internacional La Aurora PROPIETARIO:	NOMBRE: AEROPETROL, SOCIEDAD ANÓNIMA NIT: 94421463	Q. 7,528.40	Q. 451,584.00







**ÁREAS DADAS EN ARRENDAMIENTO AERÓDROMO DE HUEHUETENANGO**

No.	NOMENCLATURA DEL ÁREA	MOTIVO DEL ARRENDAMIENTO Y USO	PLAZO	FECHA DE APROBACION DEL CONTRATO	CARACTERÍSTICAS DEL BIEN			ARRENDATARIO		VALOR MENSUAL	MONTO TOTAL DEL CONTRATO
					UBICACIÓN FÍSICA:	FINCA:	TIPO:	PROPIETARIO:	NOMBRE:		
4	CHT-1	Helicopteros de Guatemala, S.A.	2 años	CONTRATO ADMITIVO DS-24-2019, DE FECHA 06/05/2019	Aeródromo Huehuetenango	Hangar	Estado de Guatemala	Jorge Roberto Granados Ambrosy	526168	Q.258.74	Q.6,197.76
5	H-HT-1	Jorge Roberto Granados Ambrosy	2 años	CONTRATO ADMINISTRATIVO No. DS-21-2019, de fecha 24/04/2019	Aeródromo Huehuetenango	Hangar	Estado de Guatemala	Jorge Roberto Granados Ambrosy	39937106	Q.2,350.00	Q.56,400.00

**ÁREAS DADAS EN ARRENDAMIENTO AERÓDROMO DE CHIQUIMULA**


No.	NOMENCLATURA DEL ÁREA	MOTIVO DEL ARRENDAMIENTO Y USO	PLAZO	FECHA DE APROBACION DEL CONTRATO	CARACTERÍSTICAS DEL BIEN			ARRENDATARIO		VALOR MENSUAL	MONTO TOTAL DEL CONTRATO
					UBICACIÓN FÍSICA:	FINCA:	TIPO:	PROPIETARIO:	NOMBRE:		
6	Hangar 2 Chiquimula	CENTRAL FLYING, S.A.	5 años	Escritura Pública No. 17, de fecha 02/08/2018, ante Notaria Patricia María Pineda Anzueto	Aeródromo Chiquimula	Hangar	Estado de Guatemala	Central Flying S.A.	57481345	Q.424.80	Q.25,488.00
7	H-1-CH un Costado de la Rampa del Aeródromo de Chiquimula	JOEL QUIJADA CASTRO	18 meses	EP No. 112, de fecha 28/10/2017	Aeródromo Chiquimula	Hangar	Estado de Guatemala	JOEL QUIJADA CASTRO	3885386	Q.882.00	Q.15,876.00
8	HES-01 ESQUIPULAS, CHIQUIMULA	SILVER INVESTMENTS, S.A.	15 AÑOS	EP No. 8 de fecha 14/04/2021, ante el Notario Mario Isaac Acevedo Ramirez	Aeródromo Chiquimula	Hangar	Estado de Guatemala	SILVER INVESTMENTS, S.A.	109228940	Q.905.52	Q.162,993.60
9		ALIN RODOLFO SANABRIA ESPINALES	5 AÑOS	EP No. 8, de fecha 23/04/2019	Aeródromo Chiquimula	Hangar	Estado de Guatemala	ALIN RODOLFO SANABRIA ESPINALES	37184148	Q.274.35	Q.16,461.00





**ÁREAS DADAS EN ARRENDAMIENTO AERÓDROMO DE PUERTO BARRIOS**


No.	NOMENCLATURA DEL AREA	MOTIVO DEL ARRENDAMIENTO Y USO	PLAZO	FECHA DE APROBACION DEL CONTRATO	CARACTERÍSTICAS DEL BIEN	ARRENDATARIO	VALOR MENSUAL	MONTO TOTAL DEL CONTRATO
10	PUERTO BARRIOS OF-1	TRANSPORTES AÉREOS GUATEMALTECOS, SOCIEDAD ANÓNIMA	18 meses	EP No. 224 06/11/2017 Notaria Flor de María folgar Romero	UBICACIÓN FÍSICA: Aeródromo de Puerto Barrios, Izabal FINCA: Oficinas TIPO: Estado de Guatemala PROPIETARIO: Aeródromo de Puerto Barrios, Izabal	TRANSPORTES AÉREOS GUATEMALTECO S. SOCIEDAD ANÓNIMA NOMBRE: ANÓNIMA NIT: 527303K	Q.2,262.76	Q.40,729.68
11	PUERTO BARRIOS CA-1	NIDIA CAROLA HERNÁNDEZ RIVERA DE MARTÍNEZ	5 años	EP. No. , de fecha 24/07/2018, ante los oficios de la Notaría Doñores Ana Lucia Prado García	UBICACIÓN FÍSICA: Aeródromo de Puerto Barrios, Izabal FINCA: Local Comercial TIPO: Estado de Guatemala	NIDIA CAROLA HERNÁNDEZ NOMBRE: HERNÁNDEZ NIT: 39837106	Q.512.74	Q.30,764.40





ENTIDAD: DIRECCIÓN GENERAL DE AERONÁUTICA CIVIL  
 DIRECCIÓN: 9a. Avenida 14-75, zona 13 ciudad  
 HORARIO DE ATENCIÓN: DE 9:00 a 17:00 horas  
 DIRECTOR: Francis Arturo Aguirre Angueta 30/04/2023  
 FECHA DE ACTUALIZACIÓN: MES DE: ABRIL

No.	NOMENCLATURA DEL AREA	MOTIVO DEL ARRENDAMIENTO Y USO	PLAZO DE APROBACION DEL CONTRATO	FECHA DE APROBACION DEL CONTRATO	CARACTERISTICAS DEL BIEN			ARRENDATARIO		VALOR MENSUAL	MONTO TOTAL DEL CONTRATO
					UBICACION FISICA:	FINCA:	FINCA:	NOMBRE:	NIT:		
1	CC-2-1	Area de Local Comercial	10 años	DS-10-2015 de fecha 24/11/2015	UBICACION FISICA: Aeropuerto Internacional La Aurora Área / m2: 27.1 FINCA: Bien inmueble urbano inscrito en el Registro General de la Propiedad de la Zona Central, al número descientos veintiséis (226), folio ciento cincuenta (150) de libro veinte (20) de Guatemala TIPO: LOCAL PROPIETARIO: Estado de Guatemala	COMPASIA DISTRIBUIDORA DE TABACOS, SOCIEDAD ANONIMA NOMBRE: NIT: 4437675	Carlos Humberto Morales Coll NOMBRE: NIT: 4437675	Q. 3,025.12	Q. 363,014.40		
2	AI-SE-2-3	Area de Local Comercial	180 MESES	EP. 3 de fecha 08/01/2020 EP. 9 de fecha 24/02/2022	UBICACION FISICA: Aeropuerto Internacional La Aurora Área / m2: 60 FINCA: Bien inmueble urbano inscrito en el Registro General de la Propiedad de la Zona Central, al número descientos veintiséis (226), folio ciento cincuenta (150) de libro cincuenta (150) de libro TIPO: LOCAL PROPIETARIO: Estado de Guatemala	COMPASIA DISTRIBUIDORA DE TABACOS, SOCIEDAD ANONIMA NOMBRE: NIT: 4437675	COMPASIA DISTRIBUIDORA DE TABACOS, SOCIEDAD ANONIMA NOMBRE: NIT: 4437675	Q. 8,720.00	Q. 1,209,600.00		
3	FN-AC-1-1	Area de Local Comercial	180 MESES	EP. 12 de fecha 08/01/2020; EP. 6 de fecha 24/02/2022	UBICACION FISICA: Aeropuerto Internacional La Aurora Área / m2: 35.98 FINCA: Bien inmueble urbano inscrito en el Registro General de la Propiedad de la Zona Central, al número descientos veintiséis (226), folio ciento cincuenta (150) de libro cincuenta (150) de libro TIPO: LOCAL PROPIETARIO: Estado de Guatemala	COMPASIA DISTRIBUIDORA DE TABACOS, SOCIEDAD ANONIMA NOMBRE: NIT: 4437675	COMPASIA DISTRIBUIDORA DE TABACOS, SOCIEDAD ANONIMA NOMBRE: NIT: 4437675	Q. 4,029.76	Q. 725,358.80		
4	AI-SE-2-1	Area de Local Comercial	180 MESES	EP. 1 de fecha 08/01/2020	UBICACION FISICA: Aeropuerto Internacional La Aurora Área / m2: 47.04 FINCA: Bien inmueble urbano inscrito en el Registro General de la Propiedad de la Zona Central, al número descientos veintiséis (226), folio ciento cincuenta (150) de libro cincuenta (150) de libro TIPO: LOCAL PROPIETARIO: Estado de Guatemala	COMPASIA DISTRIBUIDORA DE TABACOS, SOCIEDAD ANONIMA NOMBRE: NIT: 4437675	COMPASIA DISTRIBUIDORA DE TABACOS, SOCIEDAD ANONIMA NOMBRE: NIT: 4437675	Q. 5,288.48	Q. 948,328.40		

  
 SECRETARIA JURIDICA  
 DIRECCION GENERAL DE AERONAUTICA CIVIL  
 (Firma autorizada de la Aeronautica Civil)  
 DGAC

5	FN-3-1	Area de Local Comercial	180 MESES	Ep. 11 de fecha 09/01/2020, Ep. 22 de fecha 18/03/2022	UBICACION FISICA: Área / mts2 FINCA: TIPO: PROPIETARIO: UBICACION FISICA: Área / mts2 FINCA: TIPO: PROPIETARIO:	Aeropuerto Internacional La Aurora 281,63 Bien inmueble urbano inscrito en el Registro General de la Propiedad de la Zona Central, al número doscientos veintiséis (226), folio ciento cincuenta (150) de libro cincuenta (150) de tomo 120 de Guatemala. LOCAL Estado de Guatemala	COMPANIA DISTRIBUIDORA DE TABACOS, SOCIEDAD ANONIMA NOMBRE: NIT: 4437675	Q 31,542.56 Q 5,877,660.80
6	AI-SE-2-4	Area de Local Comercial	180 MESES	Ep. 4 de fecha 08/01/2020, Ep. 82 de fecha 16/02/2022	UBICACION FISICA: Área / mts2 FINCA: TIPO: PROPIETARIO:	Aeropuerto Internacional La Aurora 60 Bien inmueble urbano inscrito en el Registro General de la Propiedad de la Zona Central, al número doscientos veintiséis (226), folio ciento cincuenta (150) de libro cincuenta (150) de tomo 120 de Guatemala. LOCAL Estado de Guatemala	COMPANIA DISTRIBUIDORA DE TABACOS, SOCIEDAD ANONIMA NOMBRE: NIT: 4437675	Q 6,720.00 Q 1,209,600.00
7	AI-SE-2-5	Area de Local Comercial	180 MESES	Ep. 5 de fecha 08/01/2020, Ep. 10 de fecha 24/02/2022	UBICACION FISICA: Área / mts2 FINCA: TIPO: PROPIETARIO:	Aeropuerto Internacional La Aurora 60 Bien inmueble urbano inscrito en el Registro General de la Propiedad de la Zona Central, al número doscientos veintiséis (226), folio ciento cincuenta (150) de libro cincuenta (150) de tomo 120 de Guatemala. LOCAL Estado de Guatemala	COMPANIA DISTRIBUIDORA DE TABACOS, SOCIEDAD ANONIMA NOMBRE: NIT: 4437675	Q 6,720.00 Q 1,209,600.00
8	AI-SE-2-9	Area de Local Comercial	180 MESES	Ep. 9 de fecha 08/01/2020, Ep. 14 de fecha 24/02/2022	UBICACION FISICA: Área / mts2 FINCA: TIPO: PROPIETARIO:	Aeropuerto Internacional La Aurora 240,18 Bien inmueble urbano inscrito en el Registro General de la Propiedad de la Zona Central, al número doscientos veintiséis (226), folio ciento cincuenta (150) de libro cincuenta (150) de tomo 120 de Guatemala. LOCAL Estado de Guatemala	COMPANIA DISTRIBUIDORA DE TABACOS, SOCIEDAD ANONIMA NOMBRE: NIT: 4437675	Q 26,900.16 Q 4,942,028.80
9	AI-SE-2-7	Area de Local Comercial	180 MESES	Ep. 7 de fecha 08/01/2020, Ep. 12 de fecha 24/02/2022	UBICACION FISICA: Área / mts2 FINCA: TIPO: PROPIETARIO:	Aeropuerto Internacional La Aurora 60 Bien inmueble urbano inscrito en el Registro General de la Propiedad de la Zona Central, al número doscientos veintiséis (226), folio ciento cincuenta (150) de libro cincuenta (150) de tomo 120 de Guatemala. LOCAL Estado de Guatemala	COMPANIA DISTRIBUIDORA DE TABACOS, SOCIEDAD ANONIMA NOMBRE: NIT: 4437675	Q 6,720.00 Q 1,209,600.00


10	AI-SE-2-8	Area de Local Comercio	180 MESES	EP. 8 de fecha 08/01/2020, EP. 13 de fecha 24/02/2022	UBICACIÓN FÍSICA:		Aeropuerto Internacional La A 175 Buenos Aires Uruguay inscrito en el Registro General de la Propiedad de la Zona Central, al número de folios 12261, 6610, 6610A, 6610B, 6610C, 6610D, 6610E, 6610F, 6610G, 6610H, 6610I, 6610J, 6610K, 6610L, 6610M, 6610N, 6610O, 6610P, 6610Q, 6610R, 6610S, 6610T, 6610U, 6610V, 6610W, 6610X, 6610Y, 6610Z	NOMBRE:  NIT: 4437675	Q 19,800.00	3,528,000.00
					Área / mtsz					
					FINCA:					
					TIPO: LOCAL					
PROPIETARIO: Estado de Guatemala										
11	AI-SE-2-2	Area de Local Comercio	180 MESES	EP. 2 de fecha 08/01/2020, EP. 08 de fecha 24/02/2022	UBICACIÓN FÍSICA:		Aeropuerto Internacional La A 47.04 Bien inmueble urbano inscrito en el Registro General de la Propiedad de la Zona Central, al número de folios 12261, 6610, 6610A, 6610B, 6610C, 6610D, 6610E, 6610F, 6610G, 6610H, 6610I, 6610J, 6610K, 6610L, 6610M, 6610N, 6610O, 6610P, 6610Q, 6610R, 6610S, 6610T, 6610U, 6610V, 6610W, 6610X, 6610Y, 6610Z	NOMBRE:  NIT: 4437675	Q 5,283.46	948,326.40
					Área / mtsz					
					FINCA:					
					TIPO: LOCAL					
PROPIETARIO: Estado de Guatemala										
12	FC-1-3	Area de Local Comercio	180 MESES	EP. 10 de fecha 09/01/2020, EP. 15 de fecha 24/02/2022	UBICACIÓN FÍSICA:		Aeropuerto Internacional La A 53.92 Bien inmueble urbano inscrito en el Registro General de la Propiedad de la Zona Central, al número de folios 12261, 6610, 6610A, 6610B, 6610C, 6610D, 6610E, 6610F, 6610G, 6610H, 6610I, 6610J, 6610K, 6610L, 6610M, 6610N, 6610O, 6610P, 6610Q, 6610R, 6610S, 6610T, 6610U, 6610V, 6610W, 6610X, 6610Y, 6610Z	NOMBRE:  NIT: 4437675	Q 6,039.04	1,087,027.20
					Área / mtsz					
					FINCA:					
					TIPO: LOCAL					
PROPIETARIO: Estado de Guatemala										



13	FN-AC-2-1	Área de Local Comercial	180 MESES	Ep. 13 de fecha 08/01/2020. EP. 17 de fecha 24/07/2022	Aeropuerto Internacional La Aurora		NOMBRE:  NIT:	COMPANIA DISTRIBUIDORA DE TABACOS, SOCIEDAD	Q. 3.153.92 Q	597.709 00
					28.16					
					Ben inmueble urbano inscrito en el Registro General de la Propiedad de la Zona Central, al número doscientos veintidós (226), folio ciento cincuenta (150) de libro veintiseis (26) de Guatemala					
					LOCAL Estado de Guatemala Aeropuerto Internacional La Aurora					
14	CC-2-3	Área de Local Comercial	10 años	D5-099-2015 de fecha 20/11/2015	Aeropuerto Internacional La Aurora		NOMBRE:  NIT:	Byron Leon Rodriguez Paz	Q. 1.198.52 Q	143.942 40
					10.71					
					Bien inmueble urbano inscrito en el Registro General de la Propiedad de la Zona Central, al número doscientos veintidós (226), folio ciento cincuenta (150) de libro veinte (20) de Guatemala					
					LOCAL Estado de Guatemala Aeropuerto Internacional La Aurora					
15	CC-2-7	Área de Local Comercial	5 años	Ep. 39 de fecha 10/11/2008. EP. 7 de fecha 11/04/2022	Aeropuerto Internacional La Aurora		NOMBRE:  NIT:	Resaltada Compañía Posadas	Q. 1211 84	Q. 72710 40
					10.52					
					Bien inmueble urbano inscrito en el Registro General de la Propiedad de la Zona Central, al número doscientos veintidós (226), folio ciento cincuenta (150) de libro veinte (20) de Guatemala					
					LOCAL Estado de Guatemala Aeropuerto Internacional La Aurora					


16	CC-2-8	Área de Local Comercial	10 años	DS-12-2015 de fecha 08/12/2015	UBICACIÓN FÍSICA:		Aeropuerto Internacional La Aurora	14.62	Bien inmueble urbano inscrito en el Registro General de la Propiedad de la Zona Central, al número doscientos cincuenta (150) de libro veinte (20) de Guatemala	NOMBRE:	Merla Joella Lorenzo Lago	Q	1,637.44	Q	196,452.80
					FINCA:	NIT:									
					TIPO:	PROPIETARIO:									
17	CC-2-9	Área de Local Comercial	10 años	DS-104-2015 de fecha 20/11/2015	UBICACIÓN FÍSICA:		Aeropuerto Internacional La Aurora	14.36	Bien inmueble urbano inscrito en el Registro General de la Propiedad de la Zona Central, al número doscientos veintiséis (226), folio ciento cincuenta (150) de libro veinte (20) de Guatemala	NOMBRE:	Mayra Judith Saravá Sarcollo	Q	1,806.32	Q	192,998.40
					FINCA:	NIT:									
					TIPO:	PROPIETARIO:									
18	CC-2-10	Área de Local Comercial	10 años	Ep. 48 de fecha 10/11/2008	UBICACIÓN FÍSICA:		Aeropuerto Internacional La Aurora	10.58	Bien inmueble urbano inscrito en el Registro General de la Propiedad de la Zona Central, al número doscientos veintiséis (226), folio ciento cincuenta (150) de libro veinte (20) de Guatemala	NOMBRE:	Thelma Rojas	\$	105.80	\$	12,696.00
					FINCA:	NIT:									
					TIPO:	PROPIETARIO:									
19	CC-2-11	Área de Local Comercial	10 años	DS-103-2015 de fecha 20/11/2015	UBICACIÓN FÍSICA:		Aeropuerto Internacional La Aurora	14.42	Bien inmueble urbano inscrito en el Registro General de la Propiedad de la Zona Central, al número doscientos cincuenta (150) de libro veinte (20) de Guatemala	NOMBRE:	María Orluis Méndez Cárdenas	Q	1,615.04	Q	183,804.80
					FINCA:	NIT:									
					TIPO:	PROPIETARIO:									

  
**UNIDAD ASSESORIA JURÍDICA**  
**FEEDGAC**  
 FRENTE CENTRAL DE REGULACIÓN  
**DGAC**

20	CC-2-12	Area de Local Comercial	10 años	DS-132-2015 de fecha 20/11/2015	UBICACIÓN FÍSICA: Area / mt2 FINCA: TIPO: PROPIETARIO:	Aeropuerto Internacional La Aurora 17.12 Bien inmueble urbano inscrito en el Registro General de la Propiedad de la Zona Central, al número doscientos veintiséis (226), folio ciento cincuenta (150) de libro veinte (20) de Guatemala LOCAL Estado de Guatemala PROPIETARIO:	Sully Arcely Samsa Contreras NIT: 444388-8	Q 1,817.44 Q 230,092.80
21	CC-2-13	Area de Local Comercial	10 años	Ep. 85 de fecha 26/12/2008	UBICACIÓN FÍSICA: Area / mt2 FINCA: TIPO: PROPIETARIO:	Aeropuerto Internacional La Aurora 12.73 Bien inmueble urbano inscrito en el Registro General de la Propiedad de la Zona Central, al número doscientos veintiséis (226), folio ciento cincuenta (150) de libro veinte (20) de Guatemala LOCAL Estado de Guatemala PROPIETARIO:	María Elena Villacorta Barrios NIT: 1559815-6	\$ 127.30 \$ 15,276.00
22	CC-2-14	Area de Local Comercial	2 años	DS-019-2020	UBICACIÓN FÍSICA: Area / mt2 FINCA: TIPO: PROPIETARIO:	Aeropuerto Internacional La Aurora 12.3 Bien inmueble urbano inscrito en el Registro General de la Propiedad de la Zona Central, al número doscientos veintiséis (226), folio ciento cincuenta (150) de libro veinte (20) de Guatemala LOCAL Estado de Guatemala PROPIETARIO:	Ingrid Abue Anselmo Cobos NIT: 2553602-2	Q 1,377.86 Q 33,052.40
23	CC-2-15	Area de Local Comercial	10 años	DS-132-2015 de fecha 18/12/2015	UBICACIÓN FÍSICA: Area / mt2 FINCA: TIPO: PROPIETARIO:	Aeropuerto Internacional La Aurora 15.93 Bien inmueble urbano inscrito en el Registro General de la Propiedad de la Zona Central, al número doscientos veintiséis (226), folio ciento cincuenta (150) de libro veinte (20) de Guatemala LOCAL Estado de Guatemala PROPIETARIO:	Silvia Eugenia Arribas Urbina NIT: 641565-8	Q 1,784.16 Q 214,098.20

UNIDAD DE ASESORIA JURÍDICA  
D G A C C





28	CC-2-20	Area de Local Comercial	10 años	DS-107-2015 de fecha 20/11/2015	Aeropuerto Internacional La Aurora		Mecados For de Maria Camery Cham	140,448.00
					UBICACIÓN FÍSICA:	ID. 45		
					FINCA:	Bien inmueble urbano inscrito en el Registro General de la Propiedad de la Zona Central, al número doscientos veintiséis (226), folio ciento cincuenta (150) de libro veinte (20) de Guatemala		
					TIPO:	LOCAL		
NOMBRE:		NIT:		1,170.40 Q		1,170.40 Q		
29	CC-2-21	Area de Local Comercial	15 años	DS-090-2015 de fecha 06/07/2015	Aeropuerto Internacional La Aurora		Edificio Roberto Cobarr Bolán	188,180.00
					UBICACIÓN FÍSICA:	14		
					FINCA:	Bien inmueble urbano inscrito en el Registro General de la Propiedad de la Zona Central, al número doscientos veintiséis (226), folio ciento cincuenta (150) de libro veinte (20) de Guatemala		
					TIPO:	LOCAL		
NOMBRE:		NIT:		1,568.00 Q		1,568.00 Q		
30	CC-2-22	Area de Local Comercial	10 años	DS-097-2015 de fecha 20/11/2015	Aeropuerto Internacional La Aurora		Basilio Camery Sarala	345,004.80
					UBICACIÓN FÍSICA:	25.67		
					FINCA:	Bien inmueble urbano inscrito en el Registro General de la Propiedad de la Zona Central, al número doscientos veintiséis (226), folio ciento cincuenta (150) de libro veinte (20) de Guatemala		
					TIPO:	LOCAL		
NOMBRE:		NIT:		2,875.04 Q		2,875.04 Q		
31	CC-2-23	Area de Local Comercial	2 años	DS-023-2020	Aeropuerto Internacional La Aurora		Alma Merlina Dada Jimenez	27,886.00
					UBICACIÓN FÍSICA:	ID. 3		
					FINCA:	Bien inmueble urbano inscrito en el Registro General de la Propiedad de la Zona Central, al número doscientos veintiséis (226), folio ciento cincuenta (150) de libro veinte (20) de Guatemala		
					TIPO:	LOCAL		
NOMBRE:		NIT:		1,153.80 Q		1,153.80 Q		



32	CC-2-24	Área de Local Comercial	10 años	DS-108-2015 de fecha 20/11/2015	UBICACIÓN FÍSICA:		Aeropuerto Internacional La Aurora	FINCA:	Bien inmueble urbano inscrito en el Registro General de la Propiedad de la Zona Central, al número doscientos veintiséis (226), folio ciento cincuenta (150) de libro veinte (20) de Guatemala	NIT:	Ana Beatriz Moreno Morales	Q	1.156.08 Q	138.969.00
					Área / mtz2									
					TIPO:	PROPIETARIO:								
33	CC-2-25	Área de Local Comercial	15 años	DS-092-2015 de fecha 06/07/2015	UBICACIÓN FÍSICA:		Aeropuerto Internacional La Aurora	FINCA:	Bien inmueble urbano inscrito en el Registro General de la Propiedad de la Zona Central, al número doscientos veintiséis (226), folio ciento cincuenta (150) de libro veinte (20) de Guatemala	NIT:	Ester Alicia Mejida Castillo	Q	1.631.84 Q	293.731.20
					Área / mtz2									
					TIPO:	PROPIETARIO:								
34	CC-2-27	Área de Local Comercial	10 años	DS-105-2015 de fecha 20/11/2015	UBICACIÓN FÍSICA:		Aeropuerto Internacional La Aurora	FINCA:	Bien inmueble urbano inscrito en el Registro General de la Propiedad de la Zona Central, al número doscientos veintiséis (226), folio ciento cincuenta (150) de libro veinte (20) de Guatemala	NIT:	Dennis Jose Zapoda Pinedo	Q	1.861.60 Q	225.792.00
					Área / mtz2									
					TIPO:	PROPIETARIO:								
35	CC-2-28	Área de Local Comercial	15 años	DS-095-2015 de fecha 06/07/2015	UBICACIÓN FÍSICA:		Aeropuerto Internacional La Aurora	FINCA:	Bien inmueble urbano inscrito en el Registro General de la Propiedad de la Zona Central, al número doscientos veintiséis (226), folio ciento cincuenta (150) de libro veinte (20) de Guatemala	NIT:	Pablo Nicolas Ubeda Rivera	Q	1.535.52 Q	275.393.50
					Área / mtz2									
					TIPO:	PROPIETARIO:								

36	CC-2-28 y CC-2-30	Area de Local Comercial	5 años	Ep. 29 de fecha 18/12/2020	UBICACIÓN FÍSICA:		Aeropuerto Internacional La Aurora	NOMBRE:	Danila Sosa Ros	Q. 3655.20	C.215,712.00
					Área / mts2						
					FINCA:						
					TIPO: PROPIETARIO:						
37	CC-2-31	Area de Local Comercial	10 años	Ep. 23 de fecha 10/11/2008	UBICACIÓN FÍSICA:		Aeropuerto Internacional La Aurora	NOMBRE:	Inversiones Moka, S.A.	\$ 396.00	47,520.00
					Área / mts2						
					FINCA:						
					TIPO: PROPIETARIO:						

### ÁREA INTERNACIONAL

1	ET-4-4	Area de Local Comercial	10 años	Ep. 20 de fecha 05/05/2019	UBICACIÓN FÍSICA:		Aeropuerto Internacional La Aurora	NOMBRE:	B. CAH, S.A.	Q. 4,166.40	489,968.00
					Área / mts2						
					FINCA:						
					TIPO: PROPIETARIO:						
2	AI-2-23	Area de Local Comercial	10 años	Ep. 38 de fecha 10/05/2011	UBICACIÓN FÍSICA:		Aeropuerto Internacional La Aurora	NOMBRE:	AIRDOGS, S.A.	Q. 840.50	100,850.00
					Área / mts2						
					FINCA:						
					TIPO: PROPIETARIO:						



3	AI-2-21	Area de Local Comercial	10 años	Ep. 12 de fecha 18/09/2010	UBICACIÓN FÍSICA: Area / mt2	Aeropuerto Internacional La Aurora		NOMBRE: AIRDOSS, S.A.	414 40 \$	48,728.00
						41.44				
						FINCA: Bien inmueble urbano inscrito en el Registro General de la Propiedad de la Zona Central, al número doscientos veintidós (226), folio ciento cincuenta (150) de libro veinte (20) de Guatemala				
TIPO: PROPIETARIO:		LOCAL Estado de Guatemala								
4	ET-1-9	Area de Local Comercial	10 años	Ep. 14 de fecha 15/04/2010 y Modificación Ep. 27 de fecha 13/01/2012	UBICACIÓN FÍSICA: Area / mt2	Aeropuerto Internacional La Aurora		NOMBRE: ALJUSTRE, S.A.	386 70 \$	48,404.00
						38.67				
						FINCA: Bien inmueble urbano inscrito en el Registro General de la Propiedad de la Zona Central, al número doscientos veintidós (226), folio ciento cincuenta (150) de libro veinte (20) de Guatemala				
TIPO: PROPIETARIO:		LOCAL Estado de Guatemala								
5	ET-1-10 y ET-1-11	Area de Local Comercial	15 años	Ep. 29 de fecha 11/03/2011	UBICACIÓN FÍSICA: Area / mt2	Aeropuerto Internacional La Aurora		NOMBRE: AUDOI, S.A.	3,483.00 Q	698,050.98
						16.50 y 18.43				
						FINCA: Bien inmueble urbano inscrito en el Registro General de la Propiedad de la Zona Central, al número doscientos veintidós (226), folio ciento cincuenta (150) de libro veinte (20) de Guatemala				
TIPO: PROPIETARIO:		LOCAL Estado de Guatemala								
6	FN-2-18	Area de Local Comercial	15 años	Ep. 110 de fecha 08/12/2011	UBICACIÓN FÍSICA: Area / mt2	Aeropuerto Internacional La Aurora		NOMBRE: AUMENTOS SELECTOS, S.A.	250 00 \$	47,000.00
						12.5				
						FINCA: Bien inmueble urbano inscrito en el Registro General de la Propiedad de la Zona Central, al número doscientos veintidós (226), folio ciento cincuenta (150) de libro veinte (20) de Guatemala				
TIPO: PROPIETARIO:		LOCAL Estado de Guatemala								



*[Handwritten signature in blue ink]*


7	ET-1-19 y ET-1-24	Area de Local Comercial	18 meses	Ep. 6 de fecha 13/09/2017	UBICACIÓN FÍSICA:		Aeropuerto Internacional La Aurora	NOMBRE:	AMIGUATE S.A.	Q 1,568.00	28,224.00
					Área / mts2						
					FINCA:						
					TIPO: PROPIETARIO:						
8	AI-2-34	Area de Local Comercial	15 años	Contrato Administrativo DS-023-2015 de fecha 20/03/2015 y Contrato Administrativo de Modificación DS-01-2017 de fecha 09/06/2017	UBICACIÓN FÍSICA:		Aeropuerto Internacional La Aurora	NOMBRE:	ANACHE	Q 1,747.20	269,068.80
					Área / mts2						
					FINCA:						
					TIPO: PROPIETARIO:						
9	FN-2-5, FN-2-6, TA-OF-N-6 y TA-5-2	Area de Local Comercial	15 años	Ep. 56.13/07/2011	UBICACIÓN FÍSICA:		Aeropuerto Internacional La Aurora	NOMBRE:	ASOCIACION DE SEÑORAS DE LA CARIDAD SAN VICENTE DE PALU (PUERTO LIBRE VICENTINO)	Q 43,150.00	7,767,016.20
					Área / mts2						
					FINCA:						
					TIPO: PROPIETARIO:						
10	ET-1-13	Area de Local Comercial	10 años	Ep. 12 de fecha 10/07/2011	UBICACIÓN FÍSICA:		Aeropuerto Internacional La Aurora	NOMBRE:	ASOCIACION DE TRANSPORTISTAS TURISTICOS DE ANTIGUA Q.A.G.	Q 680.00	81,600.00
					Área / mts2						
					FINCA:						
					TIPO: PROPIETARIO:						



11	FN-2-25, FN-2-29 y TA-S-17	Area de Local Comercial	15 años	Ep. 15 de fecha 10/01/2012 y modificación Ep. 20 de fecha 15/05/2015 y Ep. 35 de fecha 27/12/2016	Aeropuerto Internacional La Aurora		NOMBRE: TRAMING SOCIEDAD ANONIMA	\$ 146.40	\$ 26,352.00
					UBICACIÓN FÍSICA: Área / mtz2 2,00, 5.32 y 50.95				
					FINCA: Bien inmueble urbano inscrito en el Registro General de la Propiedad de la Zona Central, al número docientos veintiséis (226), folio ciento cincuenta (150) de libro veinte (20) de Guatemala				
12	AL-2-1	Area de Local Comercial	10 años	Ep. 78 de fecha 10/11/2008 y Modificación Ep. 111 de fecha 20/12/203	Aeropuerto Internacional La Aurora		NOMBRE: BAZAR D'BBIS	\$ 661.20	\$ 79,344.00
					UBICACIÓN FÍSICA: Área / mtz2 33.06				
					FINCA: Bien inmueble urbano inscrito en el Registro General de la Propiedad de la Zona Central, al número docientos veintiséis (226), folio ciento cincuenta (150) de libro veinte (20) de Guatemala				
13	AL-2-29	Area de Local Comercial	18 meses	Ep. 15 de fecha 21/08/2017	Aeropuerto Internacional La Aurora		NOMBRE: BONAAMPK, S.A.	\$ 1,599.36	\$ 25,755.48
					UBICACIÓN FÍSICA: Área / mtz2 14.28				
					FINCA: Bien inmueble urbano inscrito en el Registro General de la Propiedad de la Zona Central, al número docientos veintiséis (226), folio ciento cincuenta (150) de libro veinte (20) de Guatemala				
14	ET-1-6	Area de Local Comercial	15 años	Ep. 42-17/12/2010	Aeropuerto Internacional La Aurora		NOMBRE: CAÉ DEL PASO	\$ 394.60	\$ 71,028.00
					UBICACIÓN FÍSICA: Área / mtz2 39.46				
					FINCA: Bien inmueble urbano inscrito en el Registro General de la Propiedad de la Zona Central, al número docientos veintiséis (226), folio ciento cincuenta (150) de libro veinte (20) de Guatemala				



15	FN-2-14	Area de Local Comercial	10 años	Ep. 14 de fecha 23/07/2019	UBICACIÓN FÍSICA:		Aeropuerto Internacional La Aurora	NOMBRE:	CAMTATA, S.A.	Q	5,937.12	Q	712,454.40
					Área / mts2	53.01							
					FINCA:	Bien inmueble urbano inscrito en el Registro General de la Propiedad de la Zona Central, al número descientos veintiséis (226), folio ciento cincuenta (150) de libro veinte (20) de Guatemala							
TIPO:		LOCAL	PROPIETARIO:		Estado de Guatemala	NOMBRE:		CAMTATA RESTAURANTES ASOCIADOS, SOCIEDAD					
16	FC-3-1	Area de Local Comercial	10 años	Ep. 72 de fecha 18/12/2007	UBICACIÓN FÍSICA:		Aeropuerto Internacional La Aurora	NOMBRE:	CENTRO DE ARTE POPULAR, S.A.	Q	2,819.00	\$	302,280.00
					Área / mts2	251.9							
					FINCA:	Bien inmueble urbano inscrito en el Registro General de la Propiedad de la Zona Central, al número descientos veintiséis (226), folio ciento cincuenta (150) de libro veinte (20) de Guatemala							
TIPO:		LOCAL	PROPIETARIO:		Estado de Guatemala	NOMBRE:		CENTRO DE ARTE POPULAR, S.A.					
17	AN-2-4	Area de Local Comercial	10 años	Ep. 104 de fecha 04/07/2012 y modificación Contrato Administrativo DS 112-2012 de fecha 18/12/2015	UBICACIÓN FÍSICA:		Aeropuerto Internacional La Aurora	NOMBRE:	CENTRO DE ARTE POPULAR, S.A.	Q	526.00	\$	66,120.00
					Área / mts2	76.3							
					FINCA:	Bien inmueble urbano inscrito en el Registro General de la Propiedad de la Zona Central, al número descientos veintiséis (226), folio ciento cincuenta (150) de libro veinte (20) de Guatemala							
TIPO:		LOCAL	PROPIETARIO:		Estado de Guatemala	NOMBRE:		CENTRO DE ARTE POPULAR, S.A.					
18	FN-2-7, TA-S-4	Area de Local Comercial	15 años	Ep. 50 de fecha 08/07/2011	UBICACIÓN FÍSICA:		Aeropuerto Internacional La Aurora	NOMBRE:	CENTRO DE INTEGRACION FAMILIAR DE GUATEMALA	Q	21,256.24	Q	3,825,942.46
					Área / mts2	123,60, 34, 34, 44, 90							
					FINCA:	Bien inmueble urbano inscrito en el Registro General de la Propiedad de la Zona Central, al número descientos veintiséis (226), folio ciento cincuenta (150) de libro veinte (20) de Guatemala							
TIPO:		LOCAL	PROPIETARIO:		Estado de Guatemala	NOMBRE:		CENTRO DE INTEGRACION FAMILIAR DE GUATEMALA					


  
*[Handwritten signature in blue ink]*




19	FC-2-2-A, FC-2-2-B Y FC-2-2	Area de Local Comercial	15 años	Ep. 30 de fecha 19/12/2018	Ubicación Física: Área / mts2 FINCA: TIPO: PROPIETARIO:			Aeropuerto Internacional La Aurora 50.00, 10.16, 180.55 Bien Inmueble urbano inscrito en el Registro General de la Propiedad de la Zona Central, al número doscientos veintiséis (226), folio ciento cincuenta (150) de libro veinte (20) de Guatemala LOCAL Estado de Guatemala Aeropuerto Internacional La Aurora 2.80, 4.85	NOMBRE: NIT:	COMPAÑÍA DISTRIBUIDORA DE TABACOS, S.A. 443701 S	\$ 912.90 \$ \$ 2,708.25 \$	\$ 164,322.00 389,029.50
					Contrato Administrativo DS 08-2012 de fecha 17/09/2012	NOMBRE: NIT:	C Q					
20	FC-2-14, ET-1-16	Area de Local Comercial	15 años	Ep. 67 de fecha 10/11/2008	Ubicación Física: Área / mts2 FINCA: TIPO: PROPIETARIO:			Aeropuerto Internacional La Aurora 25 22 Bien Inmueble urbano inscrito en el Registro General de la Propiedad de la Zona Central, al número doscientos veintiséis (226), folio ciento cincuenta (150) de libro veinte (20) de Guatemala LOCAL Estado de Guatemala Aeropuerto Internacional La Aurora	NOMBRE: NIT:	COOPERATIVA INTEGRAL DE COMERCIALIZACION DE ARTESANIAS	\$ 625.00 Q 146,500.00	
					Contrato Administrativo DS 08-2012 de fecha 17/09/2012	NOMBRE: NIT:	C Q					
21	AI-2-5	Area de Local Comercial	10 años	Ep. 19 de fecha 12/07/2012 y Modificación Ep. 11 de fecha 03/06/2012	Ubicación Física: Área / mts2 FINCA: TIPO: PROPIETARIO:			Aeropuerto Internacional La Aurora 3.57 Bien Inmueble urbano inscrito en el Registro General de la Propiedad de la Zona Central, al número doscientos veintiséis (226), folio ciento cincuenta (150) de libro veinte (20) de Guatemala LOCAL Estado de Guatemala Aeropuerto Internacional La Aurora	NOMBRE: NIT:	DROGUERIA ITALIANA, S.A.	\$ 504.40 \$ 80,528.00	
					Contrato Administrativo DS 08-2012 de fecha 17/09/2012	NOMBRE: NIT:	C Q					
22	FN-2-36	Area de Local Comercial	15 años	Ep. 19 de fecha 12/07/2012 y Modificación Ep. 11 de fecha 03/06/2012	Ubicación Física: Área / mts2 FINCA: TIPO: PROPIETARIO:			Aeropuerto Internacional La Aurora 3.57 Bien Inmueble urbano inscrito en el Registro General de la Propiedad de la Zona Central, al número doscientos veintiséis (226), folio ciento cincuenta (150) de libro veinte (20) de Guatemala LOCAL Estado de Guatemala Aeropuerto Internacional La Aurora	NOMBRE: NIT:	DROGUERIA ITALIANA, S.A.	\$ 79.40 \$ 14,282.00	
					Contrato Administrativo DS 08-2012 de fecha 17/09/2012	NOMBRE: NIT:	C Q					





23	TA-OF-3-S-13, TA-C-3 Y TA-S-1.2	Área de Local Comercial	6 años y 6 meses	Ep. 24 de fecha 09/12/2016 y Modificación Ep. 8 de 16/02/2018	UBICACIÓN FÍSICA: Área / mts2  FINCA:  TIPO: PROPIETARIO:	Aeropuerto Internacional La Aurora 15.50, 1.56, 5.00	NOMBRE:  NIT:	Empaque Seguro, S.A.	2.817 B2 Q	219,797.78
						Bien inmueble urbano inscrito en el Registro General de la Propiedad de la Zona Central, al número doscientos veintiséis (226), folio ciento cincuenta (150) de libro veinte (20) de Guatemala				
						LOCAL Estado de Guatemala				
						Aeropuerto Internacional La Aurora 15.94, 1.56				
24	TA-OF-3-S-13A, TA-C-3-S	Área de Local Comercial	6 años y 6 meses	Ep. 16 de fecha 04/07/2017 y Modificación Ep. 14 de fecha 23/04/2018	UBICACIÓN FÍSICA: Área / mts2  FINCA:  TIPO: PROPIETARIO:	Bien inmueble urbano inscrito en el Registro General de la Propiedad de la Zona Central, al número doscientos veintiséis (226), folio ciento cincuenta (150) de libro veinte (20) de Guatemala	NOMBRE:  NIT:	Empaque Seguro, S.A.	2.317.08 Q	180,730.37
						LOCAL Estado de Guatemala				
						Aeropuerto Internacional La Aurora 2				
						Bien inmueble urbano inscrito en el Registro General de la Propiedad de la Zona Central, al número doscientos veintiséis (226), folio ciento cincuenta (150) de libro veinte (20) de Guatemala				
25	FR-2-27	Área de Local Comercial	10 años	Ep. 103 de fecha 15/12/2011	UBICACIÓN FÍSICA: Área / mts2  FINCA:  TIPO: PROPIETARIO:	Aeropuerto Internacional La Aurora 2	NOMBRE:  NIT:	ESPECIAL SEGUROS Y FIANZAS, S.A.	\$ 40.00	7,200.00
						LOCAL Estado de Guatemala				
						Aeropuerto Internacional La Aurora 2				
						Bien inmueble urbano inscrito en el Registro General de la Propiedad de la Zona Central, al número doscientos veintiséis (226), folio ciento cincuenta (150) de libro veinte (20) de Guatemala				
26	AI-2-3	Área de Local Comercial	10 años	Ep. 78 de fecha 10/11/2008, Ep. 78 de fecha 25/04/2022	UBICACIÓN FÍSICA: Área / mts2  FINCA:  TIPO: PROPIETARIO:	Aeropuerto Internacional La Aurora 22.98	NOMBRE:  NIT:	FOLMORICA, S.A.	\$ 455.8 + Q.89.80 extracción de desechos	55,152.00
						LOCAL Estado de Guatemala				
						Aeropuerto Internacional La Aurora 22.98				
						Bien inmueble urbano inscrito en el Registro General de la Propiedad de la Zona Central, al número doscientos veintiséis (226), folio ciento cincuenta (150) de libro veinte (20) de Guatemala				


  
**ASesoría Jurídica**  
**DGAC**

27	FN-2-08	Area de Local Comercial	15 años	Ep. 20 de fecha 18/02/2011 y modificación Ep. 19 de fecha 15/05/2015	Aeropuerto Internacional La Aurora		Aeropuerto Internacional La Aurora	97.3	GRUPO EMPRESARIAL S.A.	NOMBRE:	NIT:	\$ 1,946 00	\$ 375,280 00
					UBICACIÓN FÍSICA:	FINCA:							
28	FN-2-16	Area de Local Comercial	10 años	Ep. 20 de fecha 25/03/2019	Aeropuerto Internacional La Aurora		Aeropuerto Internacional La Aurora	41.4	Industria de Hamburguesas, S.A.	NOMBRE:	NIT:	Q. 4,638 80	Q. 556,418 00
					UBICACIÓN FÍSICA:	FINCA:							
29	RN-1-2	Area de Local Comercial	4 años	Contrato Administración DS 082 de fecha 15/10/2014	Aeropuerto Internacional La Aurora		Aeropuerto Internacional La Aurora	33.24	Industria de Hamburguesas, S.A.	NOMBRE:	NIT:	Q. 1,403 92	Q. 67,388 16
					UBICACIÓN FÍSICA:	FINCA:							
30	ET-1-7	Area de Local Comercial	10 años	Ep. 1 de fecha 11/01/2020	Aeropuerto Internacional La Aurora		Aeropuerto Internacional La Aurora	34.4	Duber Miguel Flores de León	NOMBRE:	NIT:	Q. 3,852 80	Q. 462,336 00
					UBICACIÓN FÍSICA:	FINCA:							





35	FN-1-8	Area de Local Comercial	10 años	Ep. 31 de fecha 10/10/2019	UBICACIÓN FÍSICA: Area / mtz2 189 FINCA: BIEN INMUEBLE URBANO INSCRITO EN EL REGISTRO GENERAL DE LA PROPIEDAD DE LA ZONA CENTRAL, AL NÚMERO DOSCIENTOS VEINTISÉIS (226), FOLIO CIENTO CINCUENTA (150) DE LIBRO VEINTE (20) DE GUATEMALA TIPO: SOCIAL PROPIETARIO: Estado de Guatemala UBICACIÓN FÍSICA: Area / mtz2 64.35	AEROPUERTO INTERNACIONAL LA AURORA 189 BIEN INMUEBLE URBANO INSCRITO EN EL REGISTRO GENERAL DE LA PROPIEDAD DE LA ZONA CENTRAL, AL NÚMERO DOSCIENTOS VEINTISÉIS (226), FOLIO CIENTO CINCUENTA (150) DE LIBRO VEINTE (20) DE GUATEMALA SOCIAL Estado de Guatemala AEROPUERTO INTERNACIONAL LA AURORA 64.35	NOMBRE: NIT: 7216831	LAATS, S.A. Q 15 811 71 Q 1 897 405 20
36	FR-1-22	Area de Local Comercial	5 años	Contrato Administrativo D-30-2018 / EP 23 de fecha 09/06/2021	UBICACIÓN FÍSICA: Area / mtz2 FINCA: BIEN INMUEBLE URBANO INSCRITO EN EL REGISTRO GENERAL DE LA PROPIEDAD DE LA ZONA CENTRAL, AL NÚMERO DOSCIENTOS VEINTISÉIS (226), FOLIO CIENTO CINCUENTA (150) DE LIBRO VEINTE (20) DE GUATEMALA TIPO: SOCIAL PROPIETARIO: Estado de Guatemala	AEROPUERTO INTERNACIONAL LA AURORA BIEN INMUEBLE URBANO INSCRITO EN EL REGISTRO GENERAL DE LA PROPIEDAD DE LA ZONA CENTRAL, AL NÚMERO DOSCIENTOS VEINTISÉIS (226), FOLIO CIENTO CINCUENTA (150) DE LIBRO VEINTE (20) DE GUATEMALA SOCIAL Estado de Guatemala	NOMBRE: MIT: 7216831	LAATS, S.A. Q 3 683 20 Q 221 562 00
37	ET-1-21	Area de Local Comercial	15 años	Ep. 22 de fecha 15/05/2015	UBICACIÓN FÍSICA: Area / mtz2 FINCA: BIEN INMUEBLE URBANO INSCRITO EN EL REGISTRO GENERAL DE LA PROPIEDAD DE LA ZONA CENTRAL, AL NÚMERO DOSCIENTOS VEINTISÉIS (226), FOLIO CIENTO CINCUENTA (150) DE LIBRO VEINTE (20) DE GUATEMALA TIPO: SOCIAL PROPIETARIO: Estado de Guatemala	AEROPUERTO INTERNACIONAL LA AURORA BIEN INMUEBLE URBANO INSCRITO EN EL REGISTRO GENERAL DE LA PROPIEDAD DE LA ZONA CENTRAL, AL NÚMERO DOSCIENTOS VEINTISÉIS (226), FOLIO CIENTO CINCUENTA (150) DE LIBRO VEINTE (20) DE GUATEMALA SOCIAL Estado de Guatemala	NOMBRE: NIT: Lugano, S.A.	Q 2 018 00 Q 382 880 00
38	ET-3-5	Area de Local Comercial	15 años	Ep. 16 de fecha 10/04/2015	UBICACIÓN FÍSICA: Area / mtz2 FINCA: BIEN INMUEBLE URBANO INSCRITO EN EL REGISTRO GENERAL DE LA PROPIEDAD DE LA ZONA CENTRAL, AL NÚMERO DOSCIENTOS VEINTISÉIS (226), FOLIO CIENTO CINCUENTA (150) DE LIBRO VEINTE (20) DE GUATEMALA TIPO: SOCIAL PROPIETARIO: Estado de Guatemala	AEROPUERTO INTERNACIONAL LA AURORA BIEN INMUEBLE URBANO INSCRITO EN EL REGISTRO GENERAL DE LA PROPIEDAD DE LA ZONA CENTRAL, AL NÚMERO DOSCIENTOS VEINTISÉIS (226), FOLIO CIENTO CINCUENTA (150) DE LIBRO VEINTE (20) DE GUATEMALA SOCIAL Estado de Guatemala	NOMBRE: NIT: Lugano, S.A.	Q 967 68 Q 174 182 40



39	AI-2-10	Area de Local Comercial	15 años	Ep. 82 de fecha 10/11/2008 y Modificación Ep. 28 de fecha 31/05/2016	Aeropuerto Internacional La Aurora		NOMBRE:	Laticom Enterprises, S.A.	\$ 407.00	\$ 75,260.00
					UBICACIÓN FÍSICA:	20.35				
					FINCA:	Bien inmueble urbano inscrito en el Registro General de la Propiedad de la Zona Central, al número doscientos veintiséis (226), folio ciento cincuenta (150) de libro veinte (20) de Guatemala				
					TIPO:	LOCAL				
PROPIETARIO:		Estado de Guatemala		Aeropuerto Internacional La Aurora		NOMBRE:	MIMAR, S.A.			
40	AI-2-14	Area de Local Comercial	10 años	Ep. 29 de fecha 20/03/2009	Aeropuerto Internacional La Aurora		NOMBRE:		\$ 989.80	\$ 116,776.00
					UBICACIÓN FÍSICA:	40.49				
					FINCA:	Bien inmueble urbano inscrito en el Registro General de la Propiedad de la Zona Central, al número doscientos veintiséis (226), folio ciento cincuenta (150) de libro veinte (20) de Guatemala				
					TIPO:	LOCAL				
PROPIETARIO:		Estado de Guatemala		Aeropuerto Internacional La Aurora		NOMBRE:	Medla Airport System, S.A.			
41	Publicidad	Area de Local Comercial	10 años	Ep. 85 de fecha 29/12/2007	Aeropuerto Internacional La Aurora		NOMBRE:		\$ 17,236.00	\$ 2,068,320.00
					UBICACIÓN FÍSICA:	***				
					FINCA:	Bien inmueble urbano inscrito en el Registro General de la Propiedad de la Zona Central, al número doscientos veintiséis (226), folio ciento cincuenta (150) de libro veinte (20) de Guatemala				
					TIPO:	LOCAL				
PROPIETARIO:		Estado de Guatemala		Aeropuerto Internacional La Aurora		NOMBRE:	Multinacional de Servicios Cambiarios, S.A.			
42	IA-0F-3-S-3, AI-3-S-3, ET-3-S-1, AI-1-1, ET-1-4, IA-0F-3-S-3, IA-0F-3-S-3-2, AI-3-S-3, ET-3-S-1, ET-3-S-1	Area de oficinas	15 años	Ep. 36 de fecha 24/11/2021 y Modificación Ep. 1 de fecha 18/01/2022	Aeropuerto Internacional La Aurora		NOMBRE:		Q.1,530.37	Q. 12,996,409.80
					UBICACIÓN FÍSICA:	173.12m <sup>2</sup>				
					FINCA:	Bien inmueble urbano inscrito en el Registro General de la Propiedad de la Zona Central, al número doscientos veintiséis (226), folio ciento cincuenta (150) de libro veinte (20) de Guatemala				
					TIPO:	OFICINA Y CASAS DE CAMBIO				
PROPIETARIO:		Estado de Guatemala		Aeropuerto Internacional La Aurora		NOMBRE:	64045757			

43	FC-2-12	Area de Local Comercial	15 años	EP: 7 de fecha 10/01/2022	UBICACIÓN FÍSICA: Área / mbs2 FINCA: TIPO: PROPIETARIO:	Aeropuerto Internacional La Aurora 255.48m2 Bien inmueble urbano inscrito en el Registro General de la Propiedad de la Zona Central, al número doscientos veintiséis (226), folio ciento cincuenta (150) de libro cincuenta (50) de Guatemala LOCAL Estado de Guatemala	NOMBRE: NIT:	LA ESPERANZA, S.A. 6675851	Q 26,819.18 Q 4,826,908.00
						Aeropuerto Internacional La Aurora 32.05			
						Bien inmueble urbano inscrito en el Registro General de la Propiedad de la Zona Central, al número doscientos veintiséis (226), folio ciento cincuenta (150) de libro veinte (20) de Guatemala LOCAL Estado de Guatemala			
						Aeropuerto Internacional La Aurora 18.40m2			
44	ET-4-7 Y ET-4-7A	Area de Local Comercial	15 años	Ep. 10 de fecha 10/01/2020	UBICACIÓN FÍSICA: Área / mbs2 FINCA: TIPO: PROPIETARIO:	Bien inmueble urbano inscrito en el Registro General de la Propiedad de la Zona Central, al número doscientos veintiséis (226), folio ciento cincuenta (150) de libro veinte (20) de Guatemala LOCAL Estado de Guatemala	NOMBRE: NIT:	POLO CAMPERO, S.A.	Q 4,417.28 Q 795,110.40
						Aeropuerto Internacional La Aurora 32.05			
						Bien inmueble urbano inscrito en el Registro General de la Propiedad de la Zona Central, al número doscientos veintiséis (226), folio ciento cincuenta (150) de libro veinte (20) de Guatemala LOCAL Estado de Guatemala			
						Aeropuerto Internacional La Aurora 18.40m2			
45	AM-2-6	Area de Local Comercial	15 años	EP: 6 de fecha 21/01/2022	UBICACIÓN FÍSICA: Área / mbs2 FINCA: TIPO: PROPIETARIO:	Bien inmueble urbano inscrito en el Registro General de la Propiedad de la Zona Central, al número doscientos veintiséis (226), folio ciento cincuenta (150) de libro veinte (20) de Guatemala LOCAL Estado de Guatemala	NOMBRE: NIT:	ACCESO MULTIPLE SOCIEDAD ANONIMA 25034200	Q 2,150.40 Q 387,072.00
						Aeropuerto Internacional La Aurora 32.05			
						Bien inmueble urbano inscrito en el Registro General de la Propiedad de la Zona Central, al número doscientos veintiséis (226), folio ciento cincuenta (150) de libro veinte (20) de Guatemala LOCAL Estado de Guatemala			
						Aeropuerto Internacional La Aurora 18.40m2			



46	ET-4-6	Area de Local Comercial	15 años	Ep. 11 de fecha 30/01/2020	UBICACIÓN FÍSICA:		Aeropuerto Internacional La Aurora		NOMBRE:	POLLO CAMPERO, S.A.	Q	4,201.12	Q	756,201.80
					Area / mts2	37.51								
					FINCA:	Bien inmueble urbano inscrito en el Registro General de la Propiedad de la Zona Central, al número doscientos veintiséis (226), folio ciento cincuenta (150) de libro veinte (20) de Guatemala								
47	AL-3-17	Area de Local Comercial	5 años	Ep. 18 de fecha 09/04/2019	UBICACIÓN FÍSICA:		Aeropuerto Internacional La Aurora		NOMBRE:	RIDS, S.A.	Q	873.60	Q	52,416.00
					Area / mts2	7.8								
					FINCA:	Bien inmueble urbano inscrito en el Registro General de la Propiedad de la Zona Central, al número doscientos veintiséis (226), folio ciento cincuenta (150) de libro veinte (20) de Guatemala								
48	FN-2-17 y FN-3-2	Area de Local Comercial	15 años	Ep. 22 de fecha 30/07/2018	UBICACIÓN FÍSICA:		Aeropuerto Internacional La Aurora		NOMBRE:	ROBIE BLANCO, S.A.	Q	37,318.52	Q	12,664,518.40
					Area / mts2	91.13, 242.08								
					FINCA:	Bien inmueble urbano inscrito en el Registro General de la Propiedad de la Zona Central, al número doscientos veintiséis (226), folio ciento cincuenta (150) de libro veinte (20) de Guatemala								
		TIPO:		LOCAL		Estado de Guatemala								
		PROPIETARIO:												



ID	Código	Área de Local Comercial	Plazo	Ej. de fecha	UBICACIÓN FÍSICA:	TIPO:	PROPIETARIO:	NOMBRE:	SERVICIOS INTEGRADOS	VALOR	VALOR
49	EE-3-1	Area de Local Comercial	15 años	Ep. 81 de fecha 22/09/2011	UBICACIÓN FÍSICA: Aeropuerto Internacional La Aurora	FINCA:	TIPO: LOCAL PROPIETARIO: Estado de Guatemala	NOMBRE: NIT:	SERVICIOS INTEGRADOS AURORA, S.A.	Q 16,153.00	Q 2,842,950.14
50	FN-2-11	Area de Local Comercial	5 AÑOS	Ep. 78 de fecha 25/04/2022	UBICACIÓN FÍSICA: Aeropuerto Internacional La Aurora	FINCA:	TIPO: LOCAL PROPIETARIO: Estado de Guatemala	NOMBRE: NIT:	SERVICIOS INTEGRADOS ANTERANUS, S.A.	\$ 3,864.40	\$ 219,864.00
51	AI-2-24, AI-3-18, ET-3-6, TA-S-7 Y TA-S-14	Area de Local Comercial	15 años	Ep. 71 de fecha 26/04/2011 y Modificación Ep. 21 de fecha 15/05/2015	UBICACIÓN FÍSICA: Aeropuerto Internacional La Aurora	FINCA:	TIPO: LOCAL PROPIETARIO: Estado de Guatemala	NOMBRE: NIT:	SHOP & SHOP	Q 2,352.26	Q 423,406.00
52	AI-2-19	Area de Local Comercial	15 años	Ep. 21 de fecha 28/02/2011	UBICACIÓN FÍSICA: Aeropuerto Internacional La Aurora	FINCA:	TIPO: LOCAL PROPIETARIO: Estado de Guatemala	NOMBRE: NIT:	SPARIA, S.A.	\$ 1,281.60	\$ 230,688.00





53	ET-4-25	Area de Local Comercial	15 años	Ep. 90 de fecha 26/11/2008 y Modificación Ep. 9 de fecha 03/02/2014	Aeropuerto Internacional La Aurora		NOMBRE:  NIT:	Sistema Global de Proyección de Equipos de Guatemala S.A.	596 30 \$	107,334.00
					UBICACIÓN FÍSICA: Área / mts2	FINCA: Bien inmueble urbano inscrito en el Registro General de la Propiedad de la Zona Central, al número dieciséis (16) de libro cincuenta (150) de folio veinte (20) de Guatemala				
54	ET-4-10, ET-4-11	Area de Local Comercial	15 años	Ep. 25 de fecha 25/11/2019	Aeropuerto Internacional La Aurora		NOMBRE:  NIT:	GRUPO SAAPA, S.A.	Q. 5060.16	Q. 9'10628.8
					UBICACIÓN FÍSICA: Área / mts2	FINCA: Bien inmueble urbano inscrito en el Registro General de la Propiedad de la Zona Central, al número dieciséis (16) de libro cincuenta (150) de folio veinte (20) de Guatemala				
55	ET-4-24	Area de Local Comercial	7 años	Contrato Administrativo DS 32-2019 de fecha 05/07/2019	Aeropuerto Internacional La Aurora		NOMBRE:  NIT:	Sociedad Internacional de Telecomunicaciones AUTOMUNDO	2,403.07 Q	57,873.68
					UBICACIÓN FÍSICA: Área / mts2	FINCA: Bien inmueble urbano inscrito en el Registro General de la Propiedad de la Zona Central, al número dieciséis (16) de libro cincuenta (150) de folio veinte (20) de Guatemala				



56	ET-4-5	Area de Local Comercial	15 años	Ep. 01 de fecha 13/07/2007 y modificación Ep. 11 de fecha 23/05/2014	UBICACIÓN FÍSICA:		Aeropuerto Internacional La Aurora	NOMBRE:	SURWAY DE GUATEMALA, S.A.	70,380.00
					Área / m <sup>2</sup>	38.1				
					FINCA:		Bien inmueble urbano inscrito en el Registro General de la Propiedad de la Zona Central, al número docecientos veintiséis (226), folio ciento cincuenta (150) de libro veinte (20) de Guatemala			
					TIPO:		LOCAL			
					PROPIETARIO:		Estado de Guatemala			
57	FN-2-2, FN-2-8, TA-05-3-NU-5, TA-5-5	Area de Local Comercial	15 años	Ep. 08 de fecha 05/07/2011	UBICACIÓN FÍSICA:		Aeropuerto Internacional La Aurora	NOMBRE:	SOCIEDAD PROTECTORA DEL NIÑO	12,655,810.90
					Área / m <sup>2</sup>	42,80, 224, 35, 114, 67, 17, 29, 300, 92				
					FINCA:		Bien inmueble urbano inscrito en el Registro General de la Propiedad de la Zona Central, al número doscientos veintiséis (226), folio ciento cincuenta (150) de libro veinte (20) de Guatemala			
					TIPO:		LOCAL			
					PROPIETARIO:		Estado de Guatemala			



58	FN-2-2, FC-2-5, FC-2-3, FN-2-5, FN-2-13, FN-2-5, FN-2-4	Área de Local Comercial	15 años	Ep. 144 de fecha 29/12/2007 y Ep. 13 de fecha 17/01/2008	UBICACIÓN FÍSICA:		Aeropuerto Internacional La Aurora	NOMBRE:	Grupo Wiva, S.A.	\$ 24,591.00 \$	4,426,380.00
					Área / mts2	FINCA:					
					TIPO: LOCAL	PROPIETARIO: Estado de Guatemala					
59	FC-2-7, FC-2-8	Área de Local Comercial	11 años	Ep. 102 de fecha 13/12/2011	UBICACIÓN FÍSICA:		Aeropuerto Internacional La Aurora	NOMBRE:	TENDAS LIBRES DE GUATEMALA, S.A.	\$ 6,190.60 \$	817,159.20
					Área / mts2	FINCA:					
					TIPO: LOCAL	PROPIETARIO: Estado de Guatemala					
60	ETS-DSC-1, ET3-DSC-2, ET3-ES-1, ET3-ES-2, ET1-CES-1, ET4-DSC-3, ET1-DSC-4, ET1-DSC, ET1-DSC-2, FC1-CEC-1, FC1-CEC-3, FC1-CEC-2, ET2-DSC-3, ET2-DSC-4, ET2-CEC-2, ET2-CEC-1, FC2-CEC-1, FC2-CEC-3, ET3-CEC-1, FC3-CEC-2, FC3-CEC-3, ET3-DSC-3, ET3-DSC-4, FC3-CEC-1, FC3-CEC-2, ET4-DSC-3, ET4-DSC-4, ET4-DSC-2, ET4-DSC-1, FN1-ES-2, FN1-ES-3, FN2-DSC-1, FN2-DSC-2, FN3-DSC-3, FN3-DSC-4, Y ET-3-2	Área de Local Comercial	7 años	Ep. 5 de fecha 08/07/2009 y Modificación Ep. 26 de fecha 12/08/2014	UBICACIÓN FÍSICA:		Aeropuerto Internacional La Aurora	NOMBRE:	Telecomunicaciones de Guatemala, S.A.	C 8,591.40 C	1,030,968.00
					Área / mts2	FINCA:					
					TIPO: LOCAL	PROPIETARIO: Estado de Guatemala					

**SECRETARÍA JURÍDICA**  
**DGAC**


61	AL-2-17	Area de Local Comercial	15 años	Ep. 91 de fecha 11/20/2011 y Modificación Ep. 18 de fecha 26/11/2014	UBICACIÓN FÍSICA: Área / mts2 10 FINCA: Bien inmueble urbano inscrito en el Registro General de la Propiedad de la Zona Central, al número doscientos veintiséis (226), folio ciento cincuenta (150) de libro veinte (20) de Guatemala LOCAL: Estado de Guatemala PROPIETARIO: Aerpuerto Internacional La Aurora	AERPUERTO INTERNACIONAL LA AURORA TRAVEL SHOP, S.A. NOMBRE: NIT:	Q 1,550.00	Q 279.00
62	FS-1-2	Area de Local Comercial	5 años	Ep. 50 de fecha 30/20/2013	UBICACIÓN FÍSICA: Área / mts2 4 FINCA: Bien inmueble urbano inscrito en el Registro General de la Propiedad de la Zona Central, al número doscientos veintiséis (226), folio ciento cincuenta (150) de libro veinte (20) de Guatemala LOCAL: Estado de Guatemala PROPIETARIO:	OPERACIONES AERIAS Y SERVICIOS, S.A. NOMBRE: NIT:	Q 537.60	Q 64,512.00


  
 ASESORIA JURÍDICA  
 DGAC

63	FS-1-1	Area de Local Comercial	0	Ep. 07 de fecha 19/08/2019	UBICACIÓN FÍSICA:		Aeropuerto Internacional La Aurora		NOMBRE:	Temporales Aéreo Guatemaltecos, S.A.	Q	Q
					Area / mts2		0					
					FINCA:		Bien inmueble urbano inscrito en el Registro General de la Propiedad de la Zona Central, al número doscientos veintiseis (226), folio ciento cincuenta (150) de libro veinte (20) de Guatemala					
					TIPO:		LOCAL					
PROPIETARIO:		Estado de Guatemala		UBICACIÓN FÍSICA:		Aeropuerto Internacional La Aurora		NOMBRE:	Grupo Multimarca Global, S.A.	Q	236,544.00	
Area / mts2		17.6										
FINCA:		Bien inmueble urbano inscrito en el Registro General de la Propiedad de la Zona Central, al número doscientos veintiseis (226), folio ciento cincuenta (150) de libro veinte (20) de Guatemala										
TIPO:		LOCAL										
PROPIETARIO:		Estado de Guatemala										



ID	CATEGORÍA	FECHA DE VENCIMIENTO	TIPO DE BIEN	UBICACIÓN FÍSICA:	NOMBRE:	CANTIDAD	VALOR	
							Q	Q
65	AS-3-14	Ep. 32 de fecha 06/08/2019, Ep. 31 de fecha 06/08/2019, Ep. 30 de fecha 06/08/2019, Ep. 29 de fecha 06/08/2019	10 años	<p>Ep. 32 de fecha 06/08/2019, Ep. 31 de fecha 06/08/2019, Ep. 30 de fecha 06/08/2019, Ep. 29 de fecha 06/08/2019</p> <p>Area de Local Comercial</p>	<p>Aeropuerto Internacional La Aurora</p> <p>24.00, 24.00, 24.00, 24.00</p>	CATERING GROUP S.A.	2,688.00	322,560.00
					<p>FINCA:</p> <p>Bien inmueble urbano inscrito en el Registro General de la Propiedad de la Zona Central, al número doscientos veintiséis (226), folio ciento cincuenta (150) de libro veinte (20) de Guatemala</p>		2,688.00	322,560.00
					<p>TIPO:</p> <p>PROPIETARIO:</p> <p>LOCAL</p> <p>Estado de Guatemala</p>		2,688.00	322,560.00
66	AS-3-14	Ep. 8 de fecha 12/02/2020	10 años	<p>Ep. 8 de fecha 12/02/2020</p> <p>Area de Local Comercial</p>	<p>Aeropuerto Internacional La Aurora</p> <p>1.69</p>	COOPERATIVA DE TRANSPORTE LA RESPONSABILIDAD UNIDAD	189.28	22,719.60
					<p>FINCA:</p> <p>Bien inmueble urbano inscrito en el Registro General de la Propiedad de la Zona Central, al número doscientos veintiséis (226), folio ciento cincuenta (150) de libro veinte (20) de Guatemala</p>		189.28	22,719.60
					<p>TIPO:</p> <p>PROPIETARIO:</p> <p>LOCAL</p> <p>Estado de Guatemala</p>		189.28	22,719.60
67	FN-MD-2-4, FN-MD-2-6, FN-MD-2-5	Ep. 9 de fecha 22/09/2020	5 años	<p>Ep. 9 de fecha 22/09/2020</p> <p>Area de Local Comercial</p>	<p>Aeropuerto Internacional La Aurora</p> <p>1.80, 1.00, 0.60</p>	Corporación Amso, S.A.	380.00	
					<p>FINCA:</p> <p>Bien inmueble urbano inscrito en el Registro General de la Propiedad de la Zona Central, al número doscientos veintiséis (226), folio ciento cincuenta (150) de libro veinte (20) de Guatemala</p>		380.00	
					<p>TIPO:</p> <p>PROPIETARIO:</p> <p>LOCAL</p> <p>Estado de Guatemala</p>		380.00	



68	TA-C-3-1, TA-C-3-3A, TA-C-3-5A	Area de Local Comercial	5 años	Ep. 3.ª de fecha 15/09/2020	UBIACIÓN FÍSICA: Area / m2 FINCA: TIPO: PROPIETARIO:	Aeropuerto Internacional La Aurora 1.02.1.02.1.02 Bien inmueble urbano inscrito en el Registro General de la Propiedad de la Zona Central, al número doscientos veintiséis (226), folio ciento cincuenta (150) de libro veinte (20) de Guatemala LOCAL Estado de Guatemala	NOMBRE: MIENTIVOS, S.A. NIT:	Q	34272	Q	20.563 20
----	--------------------------------	-------------------------	--------	--------------------------------	--	---	------------------------------------	---	-------	---	-----------




69	ET-K-1-1, ET-K-1-2	Area de Local Comercial	5 años	Ep. 3, de fecha 17/09/2020	UBICACIÓN FÍSICA: Area / mts2 FINCA: TIPO: PROPIETARIO:	Aeropuerto Internacional La Aurora Bien inmueble urbano inscrito en el Registro General de la Propiedad de la Zona Central, al número doscientos veintiséis (226), folio ciento cincuenta (150) de libro veinte (20) de Guatemala LOCAL Estado de Guatemala	NOMBRE: NIT:	RELATIVOS, S.A. Q 224.00 Q 13,400.00
70	FS-1-5	Area de Local Comercial	15 años	Ep. 3 de fecha 10/01/2020	UBICACIÓN FÍSICA: Area / mts2 FINCA: TIPO: PROPIETARIO:	Aeropuerto Internacional La Aurora Bien inmueble urbano inscrito en el Registro General de la Propiedad de la Zona Central, al número doscientos veintiséis (226), folio ciento cincuenta (150) de libro veinte (20) de Guatemala LOCAL Estado de Guatemala	NOMBRE: NIT:	LAATS, S.A. Q 14,972.18 Q 2,864,988.00



71	FS-1-4	Área de Local Comercial	15 años	Ep. 04 de fecha 10/09/2020	UBICACIÓN FÍSICA: Área / m <sup>2</sup> : 12.8 FINCA: BIEN INMUEBLE URBANO INSCRITO EN EL REGISTRO GENERAL DE LA PROPIEDAD DE LA ZONA CENTRAL, AL NÚMERO DOSCIENTOS VEINTIDÓS (226), FOLIO CINCO CINCUENTA (150) DE LIBRO VEINTE (20) DE GUATEMALA TIPO: PROPIETARIO: Estado de Guatemala	AEROPUERTO INTERNACIONAL LA AURORA NOMBRE: LAATS, S.A. NIT: 7216831	Q 1,720.32 Q Q 309,657.00
72	FN-2-3	Área de Local Comercial	14 años y 6 meses	Ep. 13 de fecha 28/08/2020 y modificación Ep. 24 de fecha 10/11/2020	UBICACIÓN FÍSICA: Área / m <sup>2</sup> : 315.00 FINCA: BIEN INMUEBLE URBANO INSCRITO EN EL REGISTRO GENERAL DE LA PROPIEDAD DE LA ZONA CENTRAL, AL NÚMERO DOSCIENTOS VEINTIDÓS (226), FOLIO CINCO CINCUENTA (150) DE LIBRO VEINTE (20) DE GUATEMALA TIPO: PROPIETARIO: Estado de Guatemala	AEROPUERTO INTERNACIONAL LA AURORA NOMBRE: LUBRICA, S.A. NIT:	Q 88,444.00 Q Q 13,897,256.00



73	ET-1-36	Area de Local Comercial	15 años, pendiente acta de aceptación de diseño	Ep. 101 de fecha 25/08/2020	UBICACIÓN FÍSICA: Área / mbs2 FINCA: TIPO:			Aeropuerto Internacional La Aurora 10.15 Bien inmueble urbano inscrito en el Registro General de la Propiedad de la Zona Central, al número doscientos veintiséis (226), folio ciento cincuenta (150) de libro veinte (20) de Guatemala LOCAL Estado de Guatemala	NOMBRE:  NIT:	MARTA MOREIRA CASTILLO DE HERNANDEZ	Q 1,196.80 Q 204,674.00
					UBICACIÓN FÍSICA: Área / mbs2 FINCA: TIPO:						
					PROPIETARIO: Aeropuerto Internacional La Aurora 11.2 Bien inmueble urbano inscrito en el Registro General de la Propiedad de la Zona Central, al número doscientos veintiséis (226), folio ciento cincuenta (150) de libro veinte (20) de Guatemala LOCAL Estado de Guatemala						
74	ET-1-35	Area de Local Comercial	15 años, pendiente acta de aceptación de diseño	Ep. 101 de fecha 25/08/2020	UBICACIÓN FÍSICA: Área / mbs2 FINCA: TIPO:			Aeropuerto Internacional La Aurora 11.2 Bien inmueble urbano inscrito en el Registro General de la Propiedad de la Zona Central, al número doscientos veintiséis (226), folio ciento cincuenta (150) de libro veinte (20) de Guatemala LOCAL Estado de Guatemala	NOMBRE:  NIT:	MARTA MOREIRA CASTILLO DE HERNANDEZ	Q 1,254.40 Q 225,732.00
					UBICACIÓN FÍSICA: Área / mbs2 FINCA: TIPO:						
					PROPIETARIO: Aeropuerto Internacional La Aurora 11.2 Bien inmueble urbano inscrito en el Registro General de la Propiedad de la Zona Central, al número doscientos veintiséis (226), folio ciento cincuenta (150) de libro veinte (20) de Guatemala LOCAL Estado de Guatemala						



75	FC-3-4	Area de Local Comercial	1 año	Contrato Administrativo DS 055-2021	UBICACIÓN FISCAL:		Aeropuerto Internacional La Aurora	NOMBRE:						
					Área / msz							Bien inmueble urbano inscrito en el Registro General de la Propiedad de la Zona Central, al número doscientos veintiseis (226), folio ciento cincuenta (150) de libro veinte (20) de Guatemala	NIT:	
					FINCA:									
TIPO:		PROPIETARIO:		LOCAL:		ESTADO DE GUATEMALA								
76	ET-3-17A	Area de Local Comercial	1 año	Contrato Administrativo DS 055-2021	UBICACIÓN FISCAL:		Aeropuerto Internacional La Aurora	NOMBRE:	MIGUEL SANCHEZ OLIVERA	39312021	Q. 37,008.16	Q. 445,173.12		
					Área / msz								98.36m <sup>2</sup> 232.07m <sup>2</sup>	NIT:
					FINCA:									
TIPO:		PROPIETARIO:		LOCAL:		ESTADO DE GUATEMALA								
76	ET-3-17	Area de Local Comercial	1 año	Contrato Administrativo DS 055-2021	UBICACIÓN FISCAL:		Aeropuerto Internacional La Aurora	NOMBRE:	MIGUEL SANCHEZ OLIVERA	39312021	Q. 37,008.16	Q. 445,173.12		
					Área / msz								98.36m <sup>2</sup> 232.07m <sup>2</sup>	NIT:
					FINCA:									
TIPO:		PROPIETARIO:		LOCAL:		ESTADO DE GUATEMALA								



77	AI-2-23A	AI-K-2-5	Área de Local Comercial	EP: 42 de fecha 09/11/2020. MODIFICACIÓN 12/08/2021	UBICACIÓN FÍSICA: Área / mts2  RINCA: TIPO: LOCAL PROPIETARIO: Estado de Guatemala	Aeropuerto Internacional La Aurora  Bien Inmueble urbano inscrito en el Registro General de la Propiedad de la Zona Central, al número docientos veintiséis (226), folio ciento cincuenta (150) de libro veinte (20) de Guatemala	NOMBRE:  NIT:	COBAMTA, S.A.  91776244	Q. 4,176.36  Q. 501045 20
78	FC-2-6A	15 AÑOS	Área de Local Comercial	EP: 3 de fecha 28/01/2021	UBICACIÓN FÍSICA: Área / mts2  RINCA: TIPO: LOCAL PROPIETARIO: Estado de Guatemala	Aeropuerto Internacional La Aurora  Bien Inmueble urbano inscrito en el Registro General de la Propiedad de la Zona Central, al número docientos veintiséis (226), folio ciento cincuenta (150) de libro veinte (20) de Guatemala	NOMBRE:  NIT:	PACAMAS UNO, S.A.    Q. 2,584.98  Q. 465,262.80	



79	FN-2-27A	Área de local Comercial	10 AÑOS	EP. 52 de fecha 08/10/2020	Ubicación física: Aeropuerto Internacional La Aurora	NIT: 2,224 00 Q	268,800 00 Q
80	ET-4-27	Área de local Comercial	5 AÑOS	EP. 4 de fecha 11/03/2021	UBICACIÓN FÍSICA: Aeropuerto Internacional La Aurora	NOMBRE: IREATIVOS, S.A.	211,115.40 Q
					Área / mts2 26.18m²		
					FINCA: TIPO: PROPIETARIO:		
81	ET-4-11 y ET-4-13	Área para oficinas de coordinación de transporte aéreo	5 AÑOS	EP. 6 de fecha 5/02/2021	UBICACIÓN FÍSICA: Aeropuerto Internacional La Aurora	NOMBRE: LAATS, SOCIEDAD ANÓNIMA	916,473.80 Q
					Área/mts2 113.65m²		
					FINCA: TIPO: PROPIETARIO:		





84	RW-2-31	Local Comercial	15 años	Ep. 8 de fecha 23/05/2021. Ep. 13 de fecha 24/04/2021	UBICACIÓN FÍSICA:		Aeropuerto Internacional La Aurora		NOMBRE:	MISMA OF. SOCIOLOGO de la Propiedad	Q. 365.28	Q. 85.478.40
					Area/mis2:	3.44m <sup>2</sup>	Bien inmueble urbano inscrito en el Registro General de la Propiedad	LOCAL				
85	AI-2-178	res para Local Comercial	15 años	Ep. 25 de fecha 25/08/2021	PROPIETARIO:		Estado de Guatemala Aeropuerto Internacional La Aurora		NOMBRE:	ALEONE, S.A.	Q. 4.755.52	Q. 872.121.60
					UBICACIÓN FÍSICA:	Area / mis2:	42.46	Bien inmueble urbano inscrito				
					PROPIETARIO:		Estado de Guatemala					




86	FN-1-5	Área para bodega	10 años	EP. 30 de fecha 16/07/2021	UBICACIÓN FÍSICA: Área / m <sup>2</sup> : Aeropuerto Internacional La Aurora FINCA: 86.71 TIPO: Bien inmueble urbano inscrito BODEGA			NOMBRE: LAATS, SOCIEDAD ANÓNIMA NIT: 7218831	Q. 4855.78	Q. 990,443.20
					UBICACIÓN FÍSICA: Área / m <sup>2</sup> : 90.03 FINCA: Bien inmueble urbano inscrito BODEGA TIPO: Estado de Guatemala PROPIETARIO:					
87	FN-1-09	Área para bodega	10 años	EP. 29 de fecha 16/07/2021	UBICACIÓN FÍSICA: Área / m <sup>2</sup> : 90.03 FINCA: Bien inmueble urbano inscrito BODEGA TIPO: Estado de Guatemala PROPIETARIO:			NOMBRE: LAATS, SOCIEDAD ANÓNIMA NIT: 7218831	Q. 5041.68	Q. 615,783.6
					UBICACIÓN FÍSICA: Área / m <sup>2</sup> : 90.03 FINCA: Bien inmueble urbano inscrito BODEGA TIPO: Estado de Guatemala PROPIETARIO:					
88	FN-1-10	Área para bodega	10 años	EP. 28 de fecha 16/07/2021	UBICACIÓN FÍSICA: Área / m <sup>2</sup> : 90.03 FINCA: Bien inmueble urbano inscrito BODEGA TIPO: Estado de Guatemala PROPIETARIO:			NOMBRE: LAATS, SOCIEDAD ANÓNIMA NIT: 7218831	Q. 5,041.08	Q. 815,753.60
					UBICACIÓN FÍSICA: Área / m <sup>2</sup> : 90.03 FINCA: Bien inmueble urbano inscrito BODEGA TIPO: Estado de Guatemala PROPIETARIO:					
89	CA-3-5	Cajeros Automáticos	5 años	EP. 210 de fecha 7/06/2021	UBICACIÓN FÍSICA: Área / m <sup>2</sup> : 4.00 m <sup>2</sup> FINCA: Bien inmueble urbano inscrito Cajeros Automáticos TIPO: Estado de Guatemala PROPIETARIO:			NOMBRE: CRESMATICOR GUATEMALA, S.A. NIT: 1118676	Q. 3138.00	Q. 188,180.00
					UBICACIÓN FÍSICA: Área / m <sup>2</sup> : 4.00 m <sup>2</sup> FINCA: Bien inmueble urbano inscrito Cajeros Automáticos TIPO: Estado de Guatemala PROPIETARIO:					



90	AI-2-24A	Local Comercial	15 años	EP. 8 de fecha 13/09/2021.	URUBICACIÓN FÍSICA: Areal/mtz2 FINCA: TIPO: PROPIETARIO:	Aeropuerto Internacional La Aurora 88.56 mtz Bien inmueble urbano inscrito Local comercial Estado de Guatemala	NOMBRE:  NIT:	PANACAFE DE GUATEMALA S.A.  68603347	Q. 10,366.72	C1 8698,008 60
91	FN-1-5	LOCAL COMERCIAL	10 AÑOS	EP. 30 de fecha, /07/2021. 16	URUBICACIÓN FÍSICA: Areal/mtz2 FINCA: TIPO: PROPIETARIO:	Aeropuerto Internacional La Aurora 86.71 mtz2 Bien inmueble urbano inscrito BODEGA Estado de Guatemala	NOMBRE:  NIT:	LAATS, SOCIEDAD ANONIMA  72166831	Q. 4845.96	Q. 583,443.20
92	FC2-3A, AI-K-2-7, FN-2-5, FC2-7A, FC2-8A	Local Comercial	15 años	EP. 32 de fecha 27/10/2021.	URUBICACIÓN FÍSICA: Areal/mtz2 FINCA: TIPO: PROPIETARIO:	propuerto Internacional La Aurora 38.03 MZ, 18.40M2, 140.38M2 Bien inmueble urbano inscrito Local comercial Estado de Guatemala	NOMBRE:  NIT:	TREPAK, SOCIEDAD ANONIMA  110037617	Q. 33156.48	Q.3,968,196.40
<b>AEROLINEAS</b>										
1	TA-M-3-47, TA-M-3-48, TA-M-3-49, TA-M-3-50, TA-M-3-51, TA-M-3-52, TA-M-3-53, FN-1-7, ET-4-10, ET-4-9	Aerolínea	10 años	Contrato Administrativo DS-40-2015 de fecha 20/05/2017, y DS-22-2017 de fecha 17/11/2017, contrato DS-16-2021 de fecha 30/07/2021.	URUBICACIÓN FÍSICA: Areal / mtz2 FINCA: TIPO: PROPIETARIO:	Aeropuerto Internacional La Aurora 54.35, 234.96, 36.28, 74.5  Bien inmueble urbano inscrito en el Registro General de la Propiedad de la Zona Central, al número de folios 2281, folio ciento cincuenta (150) de libro veinte (20) de Guatemala	NOMBRE:  NIT:	American Airlines Inc.  Q. 29,181.01	Q. 3,354,472.40	


ID	Código	Aerolínea	Vigencia	Ep. de fecha	UBICACIÓN FÍSICA:	TIPO:	PROPIETARIO:	FINCA:	TIPO:	PROPIETARIO:	FINCA:	TIPO:	PROPIETARIO:	NOMBRE:	NIT:	VALORES	MONEDA
2	ET-4-31	Aerolínea	10 años	Ep. 35 de fecha 22/06/2022	FINCA	FINCA	Aeropuerto Internacional La Aurora	20.58	LOCAL	Estado de Guatemala	Bien inmueble urbano inscrito en el Registro General de la Propiedad de la Zona Central, al número dieciséis mil quinientos setenta y cuatro (16574), folio cincuenta y cuatro (54) de libro ochenta (80) de Sociedades Mercantiles Guatemala	527903K	Compañía PANAMÉRA DE AEROLÍNEAS, S.A.		1,893.57	Q	232,028.16
3	TA-M-3-1, TA-M-3-2, TA-M-3-3, TA-M-3-4, B-3-1, B-3-2, B-3-3, B-3-4	Aerolínea	5 años	Ep. 37 de fecha 27/05/2022	FINCA	FINCA	Aeropuerto Internacional La Aurora	32.16	LOCAL	Estado de Guatemala	Bien inmueble urbano inscrito en el Registro General de la Propiedad de la Zona Central, al número dieciséis mil quinientos (150) de libro veinte (20) de Guatemala	1076590	Compañía PANAMÉRA DE AEROLÍNEAS, S.A.		2,891.54	Q	213,212.40
4	FA-1-9	Aerolínea	10 años	Ep. 29 de fecha 16/07/2021	FINCA	FINCA	Aeropuerto Internacional La Aurora	90.03m2	LOCAL	Estado de Guatemala	Bien inmueble urbano inscrito en el Registro General de la Propiedad de la Zona Central, al número dieciséis mil quinientos (150) de libro veinte (20) de Guatemala	7718631	LAATS, SOCIEDAD ANONIMA		5,131.28	Q	613,753.80
5	FA-MIP-2-1	Aerolínea	10 años	Ep. 36 de fecha 08/10/2010	FINCA	FINCA	Aeropuerto Internacional La Aurora	274.3	LOCAL	Estado de Guatemala	Bien inmueble urbano inscrito en el Registro General de la Propiedad de la Zona Central, al número dieciséis mil quinientos (150) de libro veinte (20) de Guatemala		Compañía PANAMÉRA DE AEROLÍNEAS, S.A.		4,488.00	\$	538,780.00



6	TA-M-3-54, B-3-49, TA-M-3-55, B-3-50, TA-M-3-56, B-3-51, TA-M-3-57, B-3-52	Aerolínea	5 años	Contrato Administrativo DIS 51-2015	UBICACIÓN FÍSICA:		Aeropuerto Internacional La Aurora 17.40, 96.15	NOMBRE:  NIT:	Q 4,796.08	Q 207,884.80
					Área / mts2					
					FINCA:					
					TIPO: PROPIETARIO: Estado de Guatemala					
7	ET-4-21, RW-1-16, TA-M-3-39, TA-M-3-40, TA-M-41, TA-M-3-42, B-3-34, B-3-35, B-3-36, B-3-37, área de pasillo, área de faja, área para máquina auto chequeo	Aerolínea	10 años	Ep. 3 de fecha 10/02/2020	UBICACIÓN FÍSICA:		Aeropuerto Internacional La Aurora 87.46, 84.50, 7.228, 9.36, 13.52, 2.15	NOMBRE:  NIT:	Q 14,923.00	Q 1,742,818.80
					Área / mts2					
					FINCA:					
					TIPO: PROPIETARIO: Estado de Guatemala					



*[Handwritten signature in blue ink]*

8	FN-1-3, R-3-19, R-3-20, B-3-21, B-3-22, TA-M-3-37, TA-M-3-38, TA-M-3-39, TA-M-3-40, ET-4-14	Aerolínea	2 años	Contrato Administrativo DS-55-2018	UBICACIÓN FÍSICA:		Aeropuerto Internacional La Aurora 94.36, 37.47, 60.99	Iberia Líneas Aéreas de España, S.A.	NOMBRE:	18,041 Z2 Q	404,168 18
					FINCA:						
					TIPO: LOCAL						
9	TA-M-3-7, TA-M-3-8, TA-M-3-9, ET-4-20, ET-4-20	Aerolínea	18 meses	Ep. 240 de fecha 17/11/2017	UBICACIÓN FÍSICA:		Aeropuerto Internacional La Aurora 29.69, 18.10, 17.10	Spirit Airlines Inc.	NOMBRE:	5,238 58 Q	94,312 44
					FINCA:						
					TIPO: LOCAL						
10	FN-1-11, FN-1-19, FN-1-27, TA-M-3-31, TA-M-3-32, TA-M-3-33, TA-M-3-34, TA-M-3-36, ET-4-23	Aerolínea	5 años	Contrato Administrativo DS-98-2015 de fecha 13/03/2015	UBICACIÓN FÍSICA:		Aeropuerto Internacional La Aurora 282.99, 36.53, 186.50, 65.42, 241.82	Trazo Internacional Airlines, S.A.	NOMBRE:	88,004 11 Q	4,006,248 60
					FINCA:						
					TIPO: LOCAL						
11	FN-1-26, STP-50-TAG, AI-2-26	Aerolínea	5 años	Contrato Administrativo DS-01-2014 de fecha 13/02/2014	UBICACIÓN FÍSICA:		Aeropuerto Internacional La Aurora 36.11, 50.00, 1.99	Yanapac Aerocruz Guatemaltecos, S.A.	NOMBRE:	6,289 86 Q	377,391 80
					FINCA:						
					TIPO: LOCAL						



12	FN-1-2, B-3-12, B-3-13, B-3-14, B-3-15, B-3-16, B-3-17, B-3-18, TA-M-3-10, TA-M-3-11, TA-M-12, TA-M-13, TA-M-3-14, TA-M-3-15, TA-M-3-16	Aerolínea	5 años	Contrato Administrativo DS 22-2019 de fecha 02/05/2019	UBICACIÓN FÍSICA:		Aeropuerto Internacional La Aurora 35,26; 59,28; 82,85	NOMBRE:  NIT:	United Airlines, Inc.	Q 15.892,35 Q 850,541.12	
					Área / mts2	FINCA:  TIPO: PROPIETARIO: UBICACIÓN FÍSICA: Área / mts2					
13	ET-4-18, TA-OF-3-4-16, TA-M-3-5, TA-M-3-6, B-3-5, B-3-6, B-3-7	Aerolínea	15 años	Ep 86 por la Notaría Jeannette Arango Rivera de fecha 9 de abril del 2021	UBICACIÓN FÍSICA:		Aeropuerto Internacional La Aurora 37,45; 19,30; 3,50; 2,10; 5,23; 7,77	NOMBRE:  NIT:	JetBlue Airways Corporation 10927824	Q 7.418,89 Q 1.335,398.40	
					Área / mts2	FINCA:  TIPO: PROPIETARIO:					



*[Handwritten signature in blue ink]*



14	ET-4-17, TA-M-3-37, TA-M-3-38, B-3-32, B-3-33, ET-4-28A-1	Aerolínea	5 años	Ep 95 por la notaría Jeannette Arango Rivera de fecha 26 abril de 2021	UBICACIÓN FÍSICA:		Aeropuerto Internacional La Aurora		NOMBRE:	Premier Airlines	Q. 4,796.23 Q.	207,293.80
					Área / ms2	27,73, 3.49, 1.39, 4.57, 6.76, 1	FINCA:	Bien inmueble urbano inscrito en el Registro General de la Propiedad de la Zona Central, al número docientos veintiséis (226), folio ciento cincuenta (150) de libro veinte (20) de Guatemala				
15	TA-M-3-21, TA-M-3-22, B-3-23, FN-1-1	Aerolínea	5 años	Ep. 3 por la notaría María José Leal Casanova, de fecha 23/06/2021.	UBICACIÓN FÍSICA:		Aeropuerto Internacional La Aurora		NOMBRE:	Transportes Aéreos Guatemaltecos, S.A.	Q. 9,571.38 + Q. 672.00 extracción de derechos	Q. 814,603.40
					Área/ms2	13,93, 92.86	FINCA:	Bien inmueble urbano inscrito en el Registro General de la Propiedad de la Zona Central, al número docientos veintiséis (226), folio ciento cincuenta (150) de libro veinte (20) de Guatemala				



16	ET-3-3	AEROLINEA	5 AÑOS	EP número 18 con fecha 13/10/2021	LUBRICACION FISICA: AREA MTS 2	Aeropuerto Internacional La Aurora	NOMBRE: American Airlines Inc.	Q. 2031 88	Ci. 121 900 80
					FINCA:	Bien inmueble urbano inscrito	NIT: 5527317		
					TIPO:	Boatiga			
					PROPIETARIO:	Estado de Guatemala			





3	33, 34, 35, 36, 37, 46, 47, 48, 49, 50	Parqueo	2 años	Contrato Administrativo DS-27-2017 de fecha 17/11/2017	UBICACIÓN FÍSICA:		Aeropuerto Internacional La Aurora		NOMBRE:	LAATS, S.A.	Q. 3,000.00 Q.	72,000.00	
					Parqueos	Finca	Finca	Finca					Finca
				PROPIETARIO:		Estado de Guatemala							
4	38	Parqueo	2 años	Contrato Administrativo DS-04-2018 de fecha 16/01/2018	UBICACIÓN FÍSICA:		Aeropuerto Internacional La Aurora		NOMBRE:	Mercaderes Bar de María Carmey Chan	Q. 300.00 Q.	7,200.00	
					Parqueos	Finca	Finca	Finca					Finca
				PROPIETARIO:		Estado de Guatemala							



5	39	Parqueo	2 años	Contrato Administrativo DS 02-2018 de fecha 16/01/2018	UBICACIÓN FÍSICA:		Aeropuerto Internacional La Aurora		NOMBRE:	Basilio Cerey Saravia	Q 300 00 Q	7,200.00
					Parqueos		Aeropuerto Internacional La Aurora					
					FINCA:		Bien inmueble urbano inscrito en el Registro General de la Propiedad de la Zona Central, al número doscientos veintiséis (226), folio ciento cincuenta (150) de libro veinte (20) de Guatemala LOCAL					
6	40	Parqueo	2 años	Contrato Administrativo DS 03-2018 de fecha 15/03/2018	UBICACIÓN FÍSICA:		Estado de Guatemala		NOMBRE:	Ainloga S.A.	Q 300 00 Q	7,200.00
					Parqueos		Aeropuerto Internacional La Aurora					
					FINCA:		Bien inmueble urbano inscrito en el Registro General de la Propiedad de la Zona Central, al número doscientos veintiséis (226), folio ciento cincuenta (150) de libro veinte (20) de Guatemala LOCAL					
					PROPIETARIO:		Estado de Guatemala					



7	41, 42, 43	Parque	pendiente	pendiente	Aeropuerto Internacional La Aurora 3 Bien inmueble urbano inscrito en el Registro General de la Propiedad de la Zona Central, al número doscientos veintiséis (226), folio ciento cincuenta (150) de libro veinte (20) de Guatemala LOCAL	UBICACIÓN FÍSICA: Parques FINCA: TIPO:	Aeropuerto Internacional La Aurora 3 Bien inmueble urbano inscrito en el Registro General de la Propiedad de la Zona Central, al número doscientos veintiséis (226), folio ciento cincuenta (150) de libro veinte (20) de Guatemala LOCAL	NOMBRE: Aerolíneas, S.A.	Q	Q	
											NIT:
8	51, 52, 53, 64, 69, 117, 118, 119, 165, 166, 167, 168, 169, 170, 171	Parque	2 años	Calendario Administrativo D-24-2017 de fecha 17/11/2017	Estado de Guatemala Aeropuerto Internacional La Aurora 15 Bien inmueble urbano inscrito en el Registro General de la Propiedad de la Zona Central, al número doscientos veintiséis (226), folio ciento cincuenta (150) de libro veinte (20) de Guatemala LOCAL	UBICACIÓN FÍSICA: Parques FINCA: TIPO:	Estado de Guatemala Aeropuerto Internacional La Aurora 15 Bien inmueble urbano inscrito en el Registro General de la Propiedad de la Zona Central, al número doscientos veintiséis (226), folio ciento cincuenta (150) de libro veinte (20) de Guatemala LOCAL	NOMBRE: American Airlines Inc.	Q	4,500.00	106,000.00



9	56, 57	Parqueo	2 años	Contrato Administrativo DS 25-2017 de fecha 17/11/2017	UBICACIÓN FÍSICA:		Aeropuerto Internacional La Aurora		Sistema Global de Protección de Equipaje de Guatemala S.A.	NOMBRE:	Q 600.00	Q 14,400.00
					Parqueos	2	Bien inmueble urbano inscrito en el Registro General de la Propiedad de la Zona Central, al número docecientos veintiséis (226), folio ciento cincuenta (150) de libro veinte (20) de Guatemala	LOCAL				
10	61	Parqueo	2 años	Contrato Administrativo DS 06-2018 de fecha 16/01/2018	PROPIETARIO:		Estado de Guatemala		Neil Williams Calderon Madrid	NOMBRE:	Q 300.00	Q 7,200.00
					UBICACIÓN FÍSICA:	1	Bien inmueble urbano inscrito en el Registro General de la Propiedad de la Zona Central, al número docecientos veintiséis (226), folio ciento cincuenta (150) de libro veinte (20) de Guatemala	LOCAL				
					PROPIETARIO:		Estado de Guatemala					



11	65	Parqueo	2 años	Contrato Administrativo DS 07-2018 de fecha 16/01/2018	UBICACIÓN FÍSICA: Parqueos  FINCA:  TIPO: PROPIETARIO:	Aeropuerto Internacional La Aurora 1 Bien inmueble urbano inscrito en el Registro General de la Propiedad de la Zona Central, al número doscientos veintiséis (226), folio ciento cincuenta (150) de libro veinte (20) de Guatemala LOCAL: Estado de Guatemala	NOMBRE:  NIT:	Jose Israel Hernandez Godoy	Q 300.00 Q	7,200.00
12	68	Parqueo	2 años	Contrato Administrativo DS 14-2018 de fecha 15/09/2018	UBICACIÓN FÍSICA: Parqueos  FINCA:  TIPO: PROPIETARIO:	Aeropuerto Internacional La Aurora 1 Bien inmueble urbano inscrito en el Registro General de la Propiedad de la Zona Central, al número doscientos veintiséis (226), folio ciento cincuenta (150) de libro veinte (20) de Guatemala LOCAL: Estado de Guatemala	NOMBRE:  NIT:	Claudia Patricia de León Masarrifog	Q 300.00 Q	7,200.00
13	70, 71, 72	Parqueo	2 años	Contrato Administrativo DS 05-2018 de fecha 16/01/2018	UBICACIÓN FÍSICA: Parqueos  FINCA:  TIPO: PROPIETARIO:	Aeropuerto Internacional La Aurora 3 Bien inmueble urbano inscrito en el Registro General de la Propiedad de la Zona Central, al número doscientos veintiséis (226), folio ciento cincuenta (150) de libro veinte (20) de Guatemala LOCAL: Estado de Guatemala	NOMBRE:  NIT:	IBERIA, LINEAS AEREAS DE ESPAÑA, S.A.	Q 900.00 Q	21,600.00



*[Handwritten signature in blue ink]*



14	73	Parqueo	2 años	Contrato Administrativo DS 04-2018 de fecha 16/01/2018	UBICACIÓN FÍSICA:		Aeropuerto Internacional La Aurora 1	NOMBRE:	Cedeno Barahona y Barahona	300.00 Q	7,200.00
					Parqueos	FINCA: Bien inmueble urbano inscrito en el Registro General de la Propiedad de la Zona Central, al número doscientos veintiseis (226), folio ciento cincuenta (150) de libro veinte (20) de Guatemala					
15	80, 81, 82, 83, 84, 85, 86, 87, 88, 89, 90, 91, 92, 93, 100, 101, 102, 103, 104, 105, 106, 107, 108, 109, 110, 111, 112, 113, 114, 115	Parqueo	2 años	Contrato Administrativo DS 28-2017 de fecha 27/11/2017	UBICACIÓN FÍSICA:		Aeropuerto Internacional La Aurora 30	NOMBRE:	TACA INTERNACIONAL AIRLINES, S.A.	9,000.00 Q	216,000.00
					Parqueos	FINCA: Bien inmueble urbano inscrito en el Registro General de la Propiedad de la Zona Central, al número doscientos veintiseis (226), folio ciento cincuenta (150) de libro veinte (20) de Guatemala					
					TIPO: PROPIETARIO:		LOCAL: Estado de Guatemala				




17	94	Parqueo	2 años	Contrato Administrativo DS-05-7018 de fecha 15/01/2018	UBICACIÓN FÍSICA: Parques FINCA. TIPO: LOCAL PROPIETARIO: Estado de Guatemala UBICACIÓN FÍSICA: Aeropuerto Internacional La Aurora área/m2 275.6	Aeropuerto Internacional La Aurora 1. Bien inmueble urbano inscrito en el Registro General de la Propiedad de la Zona Central, veintiséis (26), folio ciento cincuenta (150) de libro veinte (20) de Guatemala	NOMBRE: NIT:	Zona Tránsito Melendreras Matroquin	Q 300.00 Q 7,200.00
19	STP-5	Parqueo	15 años	Ep. 37 de fecha 06/11/2019	UBICACIÓN FÍSICA: FINCA. TIPO: LOCAL PROPIETARIO: Estado de Guatemala	Bien inmueble urbano inscrito en el Registro General de la Propiedad de la Zona Central, al número doscientos veintiséis (226), folio ciento cincuenta (150) de libro veinte (20) de Guatemala	NOMBRE: NIT:	Guatemala Dispatch Service	Q 2,021.98 Q 363,948.40





# Rentadoras

1	AS-1-2, EFGS-3-1, EEO-3-1, EEP-3-1, EEP-3-2, EEP-3-21, EEP-3-22, EEP-3-23, EEP-3-24, EEP-3-25	Área de Renta Autos	15 años	Ep. 10 de fecha 13/01/2015	UBICACION FISICA: Área / m2: FINCA: TIPO: PROPIETARIO:	Aeropuerto Internacional La Aurora 6.34, 7.70, 13.00, 7	Intraamericana de Guatemala, S.A. NOMBRE: NIT:	Q 5,482.19 Q	986,760.60
						Bien inmueble urbano inscrito en el Registro General de la Propiedad de la Zona Central, al número doscientos veintiséis (226), folio ciento cincuenta (150) de libro veinte (20) de Guatemala LOCAL Estado de Guatemala	Intraamericana de Guatemala, S.A. NOMBRE: NIT:	Q 4,447.30 Q	900,513.28
2	AS-1-4, EEO-3-5, EEP-3-28, EEP-3-29, EEP-3-38, EEP-3-39, EEP-3-40, EEP-3-41, EEP-3-42	Área de Renta Autos	15 años	Ep. 8 de fecha 13/01/2015	UBICACION FISICA: Área / m2: FINCA: TIPO: PROPIETARIO:	Aeropuerto Internacional La Aurora 6.34, 13.00, 7	Aerolíneas Turísticas, S.A. NOMBRE: NIT:	Q 4,447.30 Q	900,513.28
						Bien inmueble urbano inscrito en el Registro General de la Propiedad de la Zona Central, al número doscientos veintiséis (226), folio ciento cincuenta (150) de libro veinte (20) de Guatemala LOCAL Estado de Guatemala	Aerolíneas Turísticas, S.A. NOMBRE: NIT:	Q 4,447.30 Q	900,513.28



3	AS-1-6, EEO-3-4, EEP-3-26, EEP-3-27, EEP-3-33, EEP-3-34, EEP-3-35, EEP-3-36, EEP-3-37	Area de Renta Autos	15 años	Ep. 11 de fecha 13/04/2015	UBICACIÓN FÍSICA: Área / mts2 6.34, 18.00, 7			Aeropuerto Internacional La Aurora		NOMBRE:  Renta Autos de Guatemala, S.A.	Q	4,447.30	Q	800,513.28
					FINCA: Bien inmueble urbano inscrito en el Registro General de la Propiedad de la Zona Central, al número doscientos veintiséis (226), folio ciento cincuenta (150) de libro veinte (20) de Guatemala			NIT:						
4	AS-1-10, EEO-3-6, EEP-3-30, EEP-3-31, EEP-3-32, EEP-3-43, EEP-3-46, EEP-3-47, EEP-3-48	Area de Renta Autos	15 años	Ep. 9 de fecha 13/04/2015	UBICACIÓN FÍSICA: Área / mts2 6.95, 18.00, 7			Aeropuerto Internacional La Aurora		NOMBRE:  Aquila de Automóviles tabarín, S.A.	Q	4,406.32	Q	793,497.60
					FINCA: Bien inmueble urbano inscrito en el Registro General de la Propiedad de la Zona Central, al número doscientos veintiséis (226), folio ciento cincuenta (150) de libro veinte (20) de Guatemala			NIT:						
					TIPO: LOCAL			PROPIETARIO: Estado de Guatemala						
					TIPO: LOCAL			PROPIETARIO: Estado de Guatemala						




5	AS-1-5, EEO-3-2, EEP-3-3, EEP-3-4, EEP-3-16, EEP-3-17, EEP-3-18, EEP-3-19, EEP-3-20	Area de Renta Autos	15 años	Ep. 13 de fecha 13/07/2015	UBICACIÓN FÍSICA: Area / mt2 FINCA: TIPO: PROPIETARIO:			Aeropuerto Internacional La Aurora 5.69, 18.00, 7 Bien inmueble urbano inscrito en el Registro General de la Propiedad de la Zona Central, al número doscientos veintiséis (226), folio ciento cincuenta (150) de libro veinte (20) de Guatemala LOCAL Estado de Guatemala	NOMBRE: RENTAUTOS, S.A.	Q	4,350.94 Q	794,788.48
					UBICACIÓN FÍSICA: Area / mt2 FINCA: TIPO: PROPIETARIO:							
6	AS-1-3, EEO-3-3, EEP-3-5, EEP-3-6, EEP-3-7, EEP-3-6, EEP-3-13, EEP-3-14, EEP-3-15	Area de Renta Autos	15 años	Ep. 12 de fecha 13/07/2015	UBICACIÓN FÍSICA: Area / mt2 FINCA: TIPO: PROPIETARIO:			Aeropuerto Internacional La Aurora 6.34, 134.40, 168.00 Bien inmueble urbano inscrito en el Registro General de la Propiedad de la Zona Central, al número doscientos veintiséis (226), folio ciento cincuenta (150) de libro veinte (20) de Guatemala LOCAL Estado de Guatemala	NOMBRE: RENTAUTOS, S.A.	Q	4,447.28 Q	800,512.20



7	AS-1-1, AS-1-9	Area de Renta Autos	15 años	Ep. 9 de fecha 05/06/2014	Aeropuerto Internacional La Aurora		NOMBRE: Fuente de Autos, S.A.	Q 1,521.41 Q	273,853.44
					UBICACIÓN FÍSICA: Área / m <sup>2</sup> : 5.32, 6.00				
					FINCA: Bien inmueble urbano inscrito en el Registro General de la Propiedad de la Zona Central, al número doscientos veintiséis (226), folio ciento cincuenta (150) de libro veinte (20) de Guatemala				
					TIPO: PROPIETARIO: LOCAL: Estado de Guatemala				
8	AS-1-1, AS-1-7	Area de Renta Autos	15 años	Ep. 11 de fecha 05/06/2014	Aeropuerto Internacional La Aurora		NOMBRE: Auto Continental, S.A.	Q 1,518.88 Q	273,038.40
					UBICACIÓN FÍSICA: Área / m <sup>2</sup> : 5.32, 6.00				
					FINCA: Bien inmueble urbano inscrito en el Registro General de la Propiedad de la Zona Central, al número doscientos veintiséis (226), folio ciento cincuenta (150) de libro veinte (20) de Guatemala				
					TIPO: PROPIETARIO: LOCAL: Estado de Guatemala				
9	EEO-3-7, EEP-3-9, EEP-3-10, EEP-3-11, EEP-3-12, ET-1-27	Area de Renta Autos	10 Años	Ep. 36, de fecha 27/02/2020; Ep. 192, de fecha 8/12/2020	Aeropuerto Internacional La Aurora		NOMBRE: Autos de Alquiler, S.A.	Q 3,796.16	Q. 445,938.28
					UBICACIÓN FÍSICA: Área / m <sup>2</sup> : 34,67 m <sup>2</sup>				
					FINCA: Bien inmueble urbano inscrito en el Registro General de la Propiedad de la Zona Central, al número doscientos veintiséis (226), folio ciento cincuenta (150) de libro veinte (20) de Guatemala				
					TIPO: PROPIETARIO: LOCAL: Estado de Guatemala				
UBICACIÓN FÍSICA: Área / m <sup>2</sup> : 21.89m <sup>2</sup> , 21.89m <sup>2</sup> , 21.89m <sup>2</sup> , 18.00m <sup>2</sup> , 21.16m <sup>2</sup>		Aeropuerto Internacional La Aurora							



10	AS-1-11	Área de Renta Autos	5 años	Ep. 14, de fecha 27/11/2019	UBICACIÓN FÍSICA: Área / mts2 4.5		Aeropuerto Internacional La Aurora	NOMBRE:  NIT:	Mtro. José García Soto	Q 758 00 Q 90,720.00
					FINCA:  TIPO: PROPIETARIO:		Bien inmueble urbano inscrito en el Registro General de la Propiedad de la Zona Central, al número doscientos veintiséis (226), folio ciento cincuenta (150) de libro veinte (20) de Guatemala LOCAL Estado de Guatemala			
11	AS-1-12	Área de Renta Autos	5 años	Ep. 16 de fecha 29/11/2019	UBICACIÓN FÍSICA: Área / mts2 4.5		Aeropuerto Internacional La Aurora	NOMBRE:  NIT:	Hiprota, S.A.	Q 796 00 Q 45,360.00
					FINCA:  TIPO: PROPIETARIO:		Bien inmueble urbano inscrito en el Registro General de la Propiedad de la Zona Central, al número doscientos veintiséis (226), folio ciento cincuenta (150) de libro veinte (20) de Guatemala LOCAL Estado de Guatemala			
12	AS-1-13	Área de Renta Autos	5 años	Ep. 9 de fecha 29/11/2019	UBICACIÓN FÍSICA: Área / mts2 3.45		Aeropuerto Internacional La Aurora	NOMBRE:  NIT:	Discovery Fox Rent a Car	Q 579 60 Q 34,776.00
					FINCA:  TIPO: PROPIETARIO:		Bien inmueble urbano inscrito en el Registro General de la Propiedad de la Zona Central, al número doscientos veintiséis (226), folio ciento cincuenta (150) de libro veinte (20) de Guatemala LOCAL Estado de Guatemala			
13	AS-1-15	Área de Renta Autos	15 años	Ep. 14, de fecha 15/06/2023	UBICACIÓN FÍSICA: área/m2 6.24m²		Aeropuerto Internacional La Aurora	NOMBRE:  NIT:	UNIVERSAL RENTA AUTOS AEROPUERTO, S.A.  6832742	Q.838 56 Q 167,068.80
					FINCA:  TIPO: PROPIETARIO:		Bien inmueble urbano inscrito en el Registro General de la Propiedad de la Zona Central, al número doscientos veintiséis (226), folio ciento cincuenta (150) de libro veinte (20) de Guatemala LOCAL Estado de Guatemala			

  
 ASesoría Jurídica  
 DGAC  
 DIRECCIÓN GENERAL DE AERONÁUTICA CIVIL



14	ET-1412	Area de Renta Autos	5 años	Ep. 4 de fecha 26/07/2021	UBICACIÓN FÍSICA: Área / mts2 FINCA: TIPO: PROPIETARIO:	Aeropuerto Internacional La Aurora 3.17 Bien inmueble urbano inscrito en el Registro General de la Propiedad de la Zona Central, al número doscientos veintiséis (226), folio ciento cincuenta (150) de libro veinte (20) de Guatemala LOCAL Estado de Guatemala	NOMBRE: NIT	Easy Car Rental	Q 2,568.29 Q 153,377.40
----	---------	---------------------	--------	---------------------------	---	--	----------------	-----------------	----------------------------